

卒業論文

宅配便再配達問題に対する
コンビニ受取に着目した
定量的分析と改善策の提案

文教大学
経営学部 経営学科
根本研究室 20 期生
B4R11033 岡野 陽奈

概要

オンラインショッピングなどの利用増に伴い、宅配便の取扱量が増えている。その宅配便では受取人が不在の場合に再度配送する再配達制度が根付いている。しかし、その手間が労働量増や CO₂ 排出量増等を引き起こしているとされ「再配達問題」としてクローズアップされている。この再配達問題に対しては、時間指定配達制度の見直し、宅配ロッカーの設置などの対策が取られている。本論文ではその中で従来からあるコンビニ受取制度に注目し、更なる利活用を促す提案を定量的分析により示したい。コンビニ受取制度とは、事前にコンビニエンスストアを指定しその店で荷物を受け取る制度である。コンビニ受取は再配達をする必要がなくなるため、再配達を減らす一案と捉えられる。しかし、現状では再配達を利用する全体に対しコンビニ受取利用は 4.6%の利用しかなく活用されているとは言えない。利用が低調な原因として利用コンビニまでの距離が重要と捉え、地域においてコンビニ受取制度を利用しやすい世帯割合を導出してみた。まずは、神奈川県内でコンビニ配置状況が平均的な藤沢市を対象として分析したところ、コンビニから 400m 以内（徒歩 5 分以内）の世帯率はヤマト運輸 64%、佐川急便 32%、日本郵便 48%と把握できた。会社別の数値になっているのは、会社ごとにコンビニ受取利用店舗が定まっているためである。この数値を上げるため、会社別制度の見直しと、受取箇所の拡充を考えてみた。まず、どの会社の荷物でも近くのコンビニで受取可能とするコンビニ受取共通化を試みてみた。共通化にすることでコンビニから 400m 以内の世帯率が 71%となり利用しやすさは 9~25%向上し有効な策であるとわかった。次にコンビニに加えて、利用者からの要望が高いガソリンスタンド、スーパー、ドラッグストアでも受取可能とする受取箇所拡充策を各々試みた。その結果、コンビニエンスストア以外の受取箇所を増やすことにより、施設から 400m 以内の受取カバー率は上昇することが確認できた。しかし、コンビニと類似する配置特性のためか、一部の地域に受取施設が密集してしまい、店舗数増加が約 1.5 倍に対し、受取カバー率は約 10%の増加にとどまり必ずしも利用者の要望に沿うことが効率的とは言えず、更なる検討が必要なのことがわかった。同様の検証を茅ヶ崎市、栄区でも行い、おおむね同様の結果が得られた。

目次

- 1 はじめに
- 2 宅配便の再配達問題とその対策
- 3 コンビニ受取カバー率の定量分析
 - 3.1 検証対象市区町村の選定
 - 3.2 コンビニ受取カバー率の推計
 - 3.3 コンビニ受取共通化の提案
- 4 コンビニ受取の更なる拡充案
 - 4.1 各施設に受取可能場所を設置した場合の推計
 - 4.2 他市での検証
- 5 おわりに

謝辞

参考文献

付録

1 はじめに

オンラインショッピングなどの利用増に伴い、宅配便の取扱量が増えている。その宅配便では受取人が不在の場合に再度配送する再配達制度が根付いている。しかし、その手間が労働量増や CO₂ 排出量増等を引き起こしているとされ「再配達問題」としてクローズアップされている。この再配達問題に対しては、時間指定配達制度の見直し、各世帯への宅配ボックスの設置や駅等への宅配ロッカーの設置等の対策が取られている。その中でも従来からあるコンビニエンスストア（以後コンビニ）受取制度は、再配達の利用時の受取方法として選択されることが 4.8%であった。コンビニは便利であるという共通認識があるはずだ。しかし、コンビニで宅配便を受け取るという利用方法は選択されないのは何故か。本論文ではこのコンビニ受取制度に注目し、更なる利活用を促す提案を定量的分析により示したい。過去の研究では、宅配便の輸送経路に焦点を当てたものが多い[1][2]。しかし、本研究では受取場所に着目した研究を行う。

本論文の構成として、2章で宅配便の再配達の現状と問題点を認識し、3章では分析対象地域の選定とその地域でのコンビニ受取世帯数の推計、そしてその利用可能世帯数を増やすためのコンビニ受取共通化を提案する。4章では前章でのコンビニ受取を他施設にも拡充する方策について検討する。さいごに5章で改善策の結果をまとめ、今後の課題を示す。

2 宅配便の再配達問題とその対策

この章では、宅配便の再配達に関する説明と、その現状・問題点・対策について示す。

宅配便の再配達制度とは、宅配便の受取人が不在時、時間をおいて再度配達を行う制度である。国土交通省によると、年間の全宅配物の内の約 2 割が再配達を行っている¹。その再配達に使われる労力は、年間約 9 万人のドライバーの労働力に相当し、再配達のトラックから排出される CO₂ の量は年間でおおよそ 42 万トンであるとされる。トラックドライバーの人材不足や環境問題、今後の通信販売の利用増加の可能性から、再配達に関する対策が必要であると考えられている。この一連の問題を再配達問題と言う。

この再配達問題の対策として、具体的には、自宅内受取の場合は時間指定配達、宅配ボックスの設置が挙げられる。宅配ボックスとは、その中に宅配物を入れることによって、宅配を完了することができるものである。自宅外受取では、駅等に設置された宅配ロッカーの利用、そしてコンビニ受取などが挙げられる。宅配ロッカーとは、駅前や施設内等に設置することのできる、そのロッカー内に荷物を入れることで配達が可能になるものである。宅配ロッカーはセキュリティ面の問題から稼働時間に制約があり、駅構内にある場合は電車の

¹ 国土交通省、物流：宅配便の再配達削減に向けて

http://www.mlit.go.jp/seisakutokatsu/freight/re_delivery_reduce.html

始発から終電までとなる。宅配ボックスは宅配ロッカーの家庭版である。アパートや戸建住宅の玄関に設置することで、宅配ロッカーと同様に受取人が不在でも、そこに荷物を入れることで配達完了できる。こちらはほぼ自宅で受け取ることと変わらないためいつでも受け取れる。どの受取方法にも荷物の内容に条件（サイズ、内容物が危険物でないか等）はあるが、再配達を行わずにすむ点ではどれも有効な方法である。

コンビニ受取制度とは、事前に受取場所をコンビニに指定し、そこで荷物を受け取るという制度である。受取可能期間は商品到着から10日間で、24時間受取可能である。主要な宅配業者として、ヤマト運輸、佐川急便、日本郵便の3社が挙げられるが、実はそれぞれ受取可能なコンビニが異なる。佐川急便ではローソン・ミニストップの2社の店舗で受取が可能である。日本郵便では前述の2社に加え、ファミリーマートでも受取可能である。ヤマト運輸ではセブンイレブン、ファミリーマート、ニューデイズ等の佐川急便で示した2社以外の計9社で受取が可能である。

コンビニは一般的に便利であるという共通認識がある。しかし、再配達を利用するときコンビニ受取を指定する利用者は4.8%である²。コンビニで宅配便を受け取るという利用方法は選択されないのは何故かとの疑問が浮かぶ。

一般的にコンビニ受取が利用されない理由としては、荷物受取までの手続きが面倒（機械の操作）、自宅まで配送することができるのに取りに行きたくない等がある。そこで、自宅からコンビニまでの距離がコンビニ受取の利用を妨げる要因ではないかと考えた。そのため、利用が低調な原因として利用コンビニまでの距離が重要と捉え、地域においてコンビニ受取制度を利用しやすい世帯割合を導出してみた。次章からはその検証と結果である。

3 コンビニ受取カバー率の定量分析

ここでは、神奈川県を対象にし、コンビニの配置状況が平均的な市区町村を調べ、コンビニと自宅間の距離がコンビニ受取の弊害となり得るのかを地理情報システムソフトウェアであるQGISを使用し検証する。本研究では、分速80m計算で徒歩5分である400m以内にコンビニがある世帯を「コンビニ受取カバー率」と設定した。QGISの活用法についてはQGIS入門 [3]、QGISの基本と防災活用 [4] を参考にした。

3.1 検証対象市区町村の選定

今回は神奈川県を対象として定量分析を取り組みたい。そのためにまずは、神奈川県各市区町村のコンビニの配置状況を把握し、平均的な市区町村を対象に分析を試みたい。神奈川県市区町村別に世帯数をコンビニ店舗数で除した数値（1店舗あたりの平均世帯数）と可住地面積をコンビニ店舗数で除した数値（1店舗あたりの平均面積）を各々求めてみた。た

² ITmedia ビジネスオンライン：「宅配ボックス」の利用率、13.6%にとどまる
www.itmedia.co.jp/business/articles/1705/15/news089.html

だし、コンビニが10店舗未満の市区町村は除外した。1店舗あたりの平均面積が狭く平均世帯数が多い市区町村はコンビニが身近にある可能性が高い地域で、その逆はコンビニまでの距離が遠い世帯が多い地域と類推できる。その結果が図1である（詳細は付表1を参照）。図1の縦軸は神奈川県内の市区町村の可住地面積をコンビニ店舗数で割った数、横軸は世帯数をコンビニ店舗数で割った数である。横軸方向に左から右にいくに連れて、コンビニ1店に対して世帯数が多くなり、縦軸方向に下から上にいくに連れて、コンビニ1店に対して可住地面積が広がる（＝世帯から遠ざかる）。

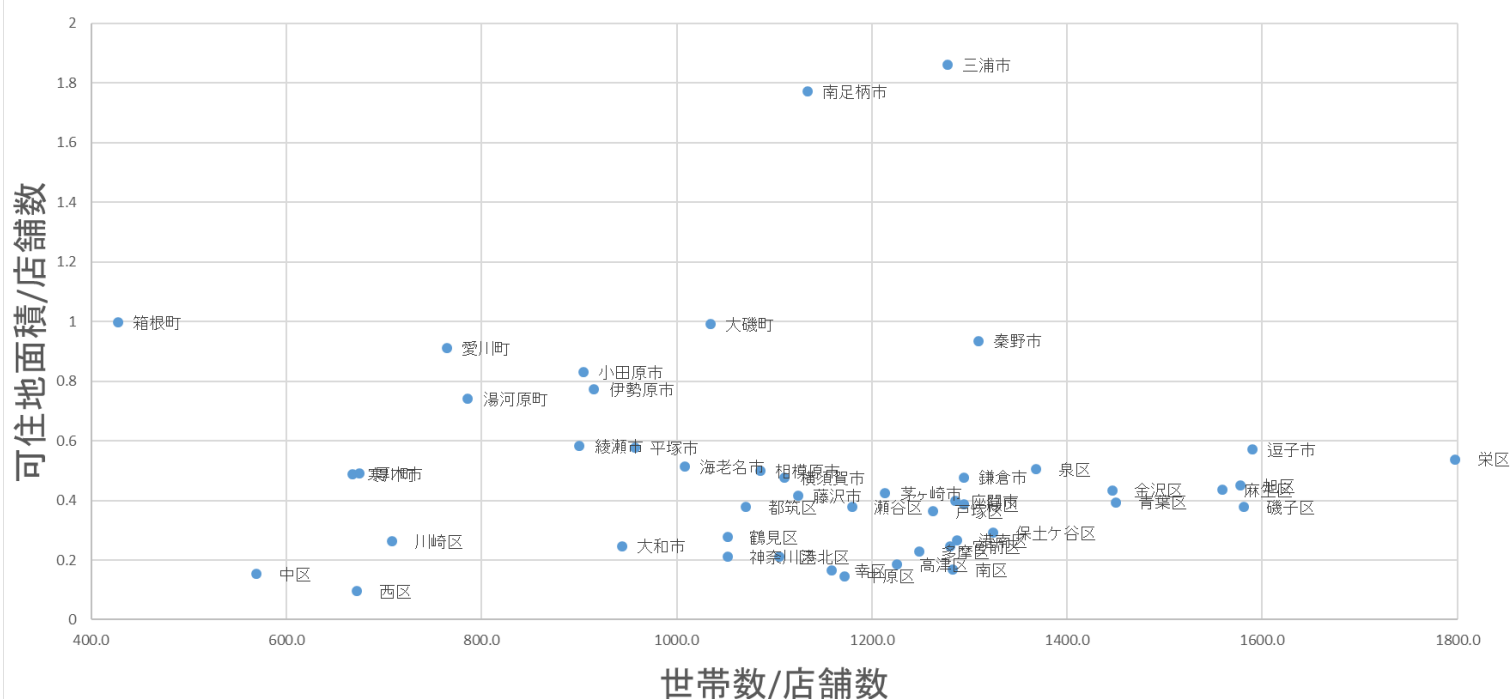


図1 神奈川県のコブニ配置状況

ここで、典型的な市区町村をいくつか挙げてみたい。栄区は世帯数が多く可住地面積が世帯数に対して狭いため、コンビニと自宅間の距離が近い世帯が多い。南足柄市、三浦市は可住地面積が広いので、コンビニと自宅間の距離が平均と比べて遠い世帯が多い地域である。箱根町は世帯数に対してコンビニ店舗数が少ない。平均が $0.5 \text{ km}^2/\text{店舗}$ 、1130 世帯/店舗となった。神奈川県内で平均的なコンビニ配置状況にあるのは藤沢市であるとわかった。そのため、以後の研究では藤沢市を対象に分析を行った。

3.2 コンビニ受取カバー率の推計

ここでは地理情報システムソフトウェアである QGIS を使用し、藤沢市のコンビニ受取

カバー率の推計を試みる。まず、藤沢市でのコンビニの位置情報を i タウンページ³で、e-stat⁴「平成 22 年度国勢調査」で藤沢市の地理情報をそれぞれ取得し、それらを QGIS に入力した。i タウンページのデータはそのままでは QGIS で利用できないため、csv アドレスマッチングサービスを利用した⁵。次に、コンビニを中心に 400m のバッファを作成し、各町丁目での 400m バッファのカバー面積を算出した。各町丁目では世帯が一様に分布していると仮定して、各町丁目でのカバー面積と全面積の比から、各町丁目でのコンビニ受取可能な世帯数を算出し、これを統合する。

藤沢市の市区町村は 228 町丁目あり、コンビニは 165 店舗存在する。全世帯数は 171,891 である。宅配業者別で検証を行ったところ、図 2 と表 1 の結果となった（詳細は付表 2 を参照）。

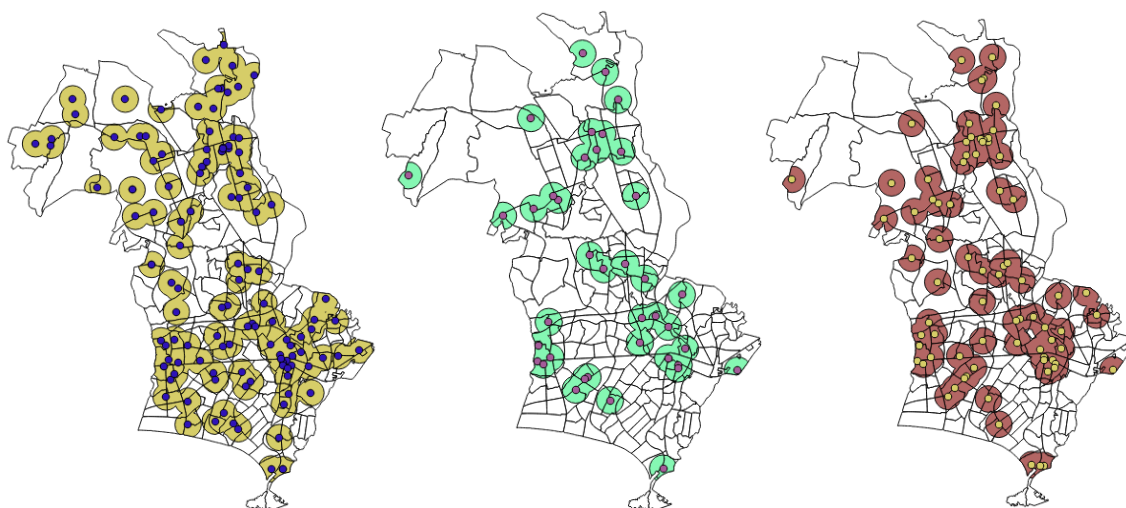


図 2 藤沢市のコンビニ配置（左からヤマト運輸、佐川急便、日本郵便の順）

表 1 藤沢市の主要宅配業者別受取カバー率

	ヤマト運輸	佐川急便	日本郵便
藤沢市	63.7%	31.7%	48.4%

ヤマト運輸は 63.7% となり、全世帯の半数を超えている。しかし、日本郵便は 48.4%、佐川急便は 31.7% という結果にとどまり、コンビニ受取を利用しやすい世帯は全世帯の半数以下であるという現状がわかった。

³ タウンページ <https://itp.ne.jp/?rf=1>

⁴ e-stat <https://www.e-stat.go.jp/>

⁵ csv アドレスマッチングサービス

<http://newspat.csis.u-tokyo.ac.jp/geocode-cgi/geocode.cgi?action=start>

3.3 コンビニ受取共通化の提案

前節により、各宅配業者別のコンビニ受取カバー率が31.7%~63.7%であるとわかった。ヤマト運輸の63.7%は低いとは言えないが、佐川急便の31.7%は必ずしもコンビニ受取が身近とは言えない結果となった。コンビニ受取の利便性を高めるにはこの数値を上げる必要がある。素朴な方法としてコンビニを増やすことだが、コンビニ増設はコストやビジネスの面から難しい。そこで、現状の宅配業者別のコンビニ受取制度を「全コンビニ受取共通化」に変更することを提案する。全コンビニ受取共通化とは現在の宅配業者別で受取可能なコンビニに違いがあるのではなく、垣根を越えてどのコンビニでも受け取れるようにするものである。例を挙げると、現在のサービスではセブンイレブンで受け取れる宅配業者の荷物はヤマト運輸のみである。それを改善して佐川急便と日本郵便が配達する荷物でもセブンイレブンで受け取れるようにするものが今回の提案となる。

コンビニ共通化のメリットは消費者の自宅から一番近いコンビニを宅配業者に関係なく選べることである。また、コンビニ受取によって荷物を受け取るついでに店内の商品を買ってもらい、所謂ついで買いの可能性も広がる。デメリットは宅配業者とコンビニ間の契約問題と受取に生じるコスト面である。例えば荷物の支払い時の代引き料金をコンビニの利益とするか、宅配業者の利益とするか、受取まで荷物を保管するときの場所等である。ビジネス上の問題は残るが、共通化により利用者の増加が十分見込め、デメリットを越すメリットがあると考えられる。

共通化することにより、コンビニ受取カバー率がどのように変化するか 3-2 節と同じ手順で試みた（詳細は付表3を参照）。その結果、自宅から400m以内にコンビニがある世帯が71.2%となった。そのため、利用しやすさは現状の業者別の制度から9~25%向上し、コスト増が少ない上に利便性を向上させる。そのため有効な策であると言えるだろう。

4 コンビニ受取の更なる拡充案

前章では宅配業者別で荷物が受け取ることのできるコンビニが違うため、全てのコンビニで受け取ることのできる「全コンビニ受取共通化」を掲げた。しかし、それでも残りの28.8%がコンビニ受取の利用に不便が残されることとなる。コンビニ受取カバー率を上昇させることで、コンビニ受取の利用が増加するのではないかと考えた。そこで、他の施設で受け取れるような受取場所拡充策について本章では検討したい。

4.1 各施設に受取可能場所を設置した場合の推計

コンビニ以外での受取可能箇所を検討するにあたり、消費者に対して行なった「宅配ロッカー希望設置場所」のアンケート結果を参考にした⁶。その結果をみると、スーパーマーケ

⁶ マーケティングリサーチキャンプ <https://marketing-rc.com/report/report-delivery->

ット、ドラッグストア、ガソリンスタンドが拡充店舗の希望として多く、まずは拡充施設の検討対象にした。iタウンページでドラッグストアを検索すると、個人経営の薬局まで含まれてしまうため、日本全国ドラッグストア・調剤薬局マップに掲載されているチェーン店のドラッグストアに絞った⁷。3-2節で示したコンビニ受取カバー率と同様の方法でコンビニに加え、スーパー、ドラッグストア、ガソリンスタンドの各々の受取先として拡充した場合の受取カバー率は表2の通りになった。図3はコンビニと提案に含まれていたスーパー、ドラッグストア、ガソリンスタンドの店舗配置状況である。丸がコンビニ、星形がスーパー、三角がガソリンスタンド、二重丸がドラッグストアをそれぞれ表している（詳細は付表3を参照）。

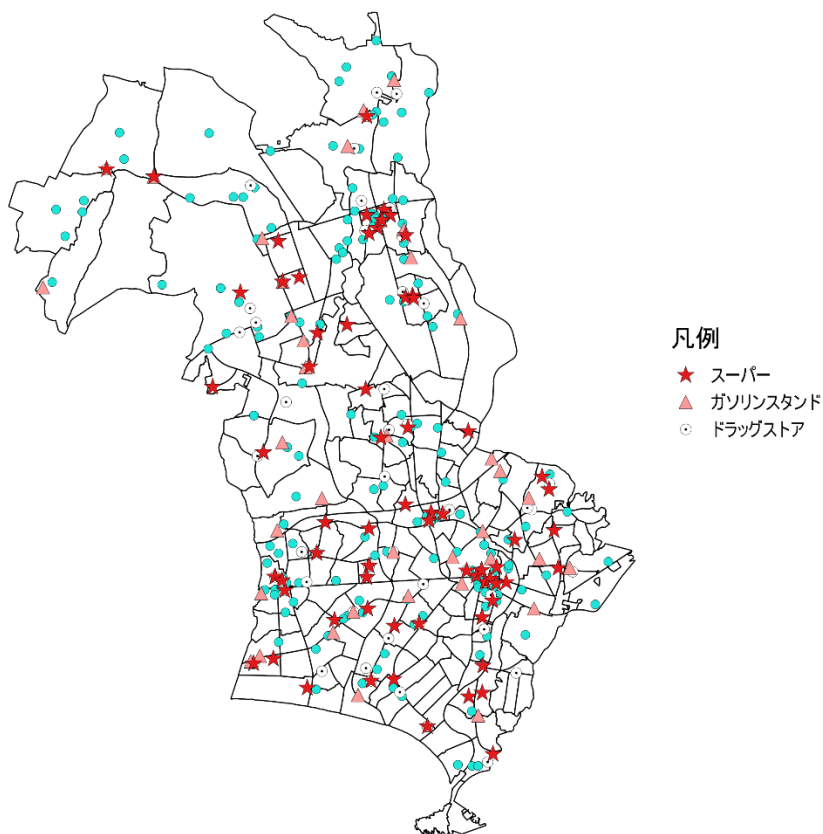


図3 藤沢市のコンビニと改善案の店舗配置状況

20160511.html

⁷ 日本全国ドラッグストア・調剤薬局マップ <https://drugstore.geomedian.com/>

表 2 藤沢市の改善案を取り入れた受取カバー率

	全コンビニ	+スーパー	+ドラッグストア	+ガソリンスタンド
藤沢市	71.2%	79.9%	77.5%	74.9%

この時の各店舗数は表 3 に示す。

表 3 藤沢市の各施設店舗数

	コンビニ	スーパー	ドラッグストア	ガソリンスタンド
藤沢市	165	81	80	39

消費者の要望の多いスーパー、ドラッグストア、ガソリンスタンドを受取可能と制度を拡充することで、受取カバー率は各 8.7%増、6.3%増、3.7%増と増加することがわかる。しかし、各店舗数をみると、スーパーとドラッグストアについてはコンビニの店舗数から 50%増、ガソリンスタンドについては 25%増と増加している割には受取カバー率の上昇は少ない。今までのコンビニのみのデータと比べて利用の可能性は広がったものの、カバー率の上昇は少なく必ずしも効率のよい拡充施設とは言えないことがわかった。これはスーパーマーケット、ドラッグストア、ガソリンスタンドとコンビニの配置特性が類似しているためと考えられる。

4.2 他市での検証

前節までは藤沢市を対象に検証を行ってきたが、比較参考として藤沢市に隣接する茅ヶ崎市、そしてコンビニあたりの世帯数が多い栄区も同様の方法で検証を行った。結果は表 4・表 5 の通りである（詳細は付表 4、付表 5、付表 6、付表 7 をそれぞれ参照）。

表 4 茅ヶ崎市・栄区の主要宅配業者別受取カバー率

	ヤマト運輸	佐川急便	日本郵便
藤沢市	63.7%	31.7%	48.4%
茅ヶ崎市	61.7%	35.1%	39.8%
栄区	50.4%	16.5%	32.6%

表 5 茅ヶ崎市・栄区の改善案を取り入れた受取カバー率

	全コンビニ	+スーパー	+ドラッグストア	+ガソリンスタンド
藤沢市	71.2%	79.9%	77.5%	74.9%
茅ヶ崎市	73.0%	79.1%	78.3%	76.8%
栄区	62.0%	68.5%	64.7%	65.1%

茅ヶ崎市と栄区も藤沢市での分析とほぼ同様の結果になった。この結果からコンビニと自宅間の距離が比較的近い地域は同様の結果が得られることが類推される。

5 おわりに

本論文では、従来のコンビニ受取制度から、全コンビニ受取共通化をすることで、宅配便再配達の負担を減らす可能性が高いことを示した。次にそのコンビニ受取制度の拡充策とし消費者の要望が強いスーパー、ドラッグストア、ガソリンスタンドの効果を測定した。その結果、必ずしも効率的ではないことがわかった。コンビニに類似したスーパー、ドラッグストア、ガソリンスタンドでも受取可能とする策を提案したが、配置特性までもが似ていたため、良い改善策とはならなかった。最後に、藤沢市だけでなく茅ヶ崎市、栄区でも分析を行い、コンビニ周辺に世帯が多い地域では同様の結果になることを示した。ただし、これらの地域はいずれもコンビニ周辺に世帯が密集している地域である。その一方でコンビニと世帯間の距離が長い地域での有効性は未検討である。また、スーパー、ドラッグストア、ガソリンスタンドに代わるコンビニと配置特性が異なる施設を用いた拡充提案についても今後の課題にしたい。

謝辞

本研究にあたり、根本俊男教授には大変お世話になりました。また、根本ゼミのメンバーやOB、OGの方にもご協力いただきました。本研究に関わってくださった方に感謝を申し上げます。ありがとうございました。

参考文献

- [1] 徳永 幸之, 岡田 龍二, 須田 熙: “宅配輸送におけるセンター配置及び輸送経路決定モデル”土木計画学研究No.12, 土木学会, pp519-525, 1995.
- [2] 武田 超: “都市圏における貨物車の道路選択モデルの推計”日本物流学会誌 2000 巻 8号 pp. 42-43, 2011.
- [3] 今木洋大, 岡安利治: 「QGIS 入門 第2版」古今書院, 2015.
- [4] 橋本雄一: 「QGIS の基本と防災活用」古今書院, 2015.

付録

付表1：神奈川県各市区町村別コンビニ配置状況

	人口総数	世帯数	総面積	可住地面積	コンビニ件数	世帯数/コンビニ	可住地面積/コンビニ
鶴見区	272178	124177	33.2	32.7	118	1052.3	0.277
神奈川区	233429	113613	23.9	22.9	108	1052.0	0.212
西区	94867	49076	7.0	7.0	73	672.3	0.096
中区	146033	75700	20.9	20.3	133	569.2	0.153
南区	196153	92352	12.7	12.0	72	1282.7	0.167
保土ヶ谷	206634	90076	21.9	19.8	68	1324.6	0.291
磯子区	163237	71169	19.2	17.0	45	1581.5	0.377
金沢区	209274	86773	31.0	26.1	60	1446.2	0.434
港北区	329471	154733	31.4	29.5	140	1105.2	0.210
戸塚区	274324	109824	35.8	31.6	87	1262.3	0.363
港南区	221411	90108	19.9	18.6	70	1287.3	0.266
旭区	251086	100980	32.8	28.7	64	1577.8	0.449
緑区	177631	71204	25.5	21.3	55	1294.6	0.386
瀬谷区	126913	49560	17.2	15.9	42	1180.0	0.379
栄区	124866	50345	18.5	15.1	28	1798.0	0.538
泉区	155698	58838	23.5	21.8	43	1368.3	0.506
青葉区	304297	120378	35.1	32.7	83	1450.3	0.394
都筑区	201271	74983	27.9	26.4	70	1071.2	0.377
川崎区	217328	105586	39.2	39.2	149	708.6	0.263
幸区	154212	70680	10.1	10.1	61	1158.7	0.165
中原区	233925	117190	14.7	14.6	100	1171.9	0.146
高津区	217360	101753	16.4	15.4	83	1225.9	0.185
多摩区	213894	103595	20.5	19.0	83	1248.1	0.229
宮前区	218867	92164	18.6	17.6	72	1280.1	0.245
麻生区	169926	71726	23.3	20.1	46	1559.3	0.437
相模原市	717544	302815	328.8	139.5	279	1085.4	0.500
横須賀市	418325	164362	100.7	70.3	148	1110.6	0.475
平塚市	260780	104369	67.8	62.9	109	957.5	0.577
鎌倉市	174314	72463	39.6	26.7	56	1294.0	0.478
藤沢市	409657	171981	69.5	63.6	153	1124.1	0.415
小田原市	198327	77793	114.1	71.4	86	904.6	0.830
茅ヶ崎市	235081	93445	35.7	32.7	77	1213.6	0.425
逗子市	58302	23844	17.3	8.6	15	1589.6	0.571
三浦市	48352	17884	32.3	26.1	14	1277.4	1.861
秦野市	170145	69373	103.6	49.6	53	1308.9	0.935
厚木市	224420	92476	93.8	67.2	137	675.0	0.491
大和市	228186	97244	27.1	25.5	103	944.1	0.247
伊勢原市	101039	41184	55.5	34.7	45	915.2	0.772
海老名市	127707	50405	26.5	25.7	50	1008.1	0.514
座間市	129436	53977	17.6	16.7	42	1285.2	0.397
南足柄市	44020	15873	76.9	24.8	14	1133.8	1.771
綾瀬市	83167	31519	22.3	20.4	35	900.5	0.583
寒川町	47672	18033	13.4	13.2	27	667.9	0.488
大磯町	33032	12416	17.2	11.9	12	1034.7	0.992
箱根町	13853	7266	92.8	17.0	17	427.4	0.997
湯河原町	26848	11002	41.0	10.4	14	785.9	0.740
愛川町	42089	16063	34.3	19.1	21	764.9	0.910
平均						1130.6	0.500

付表2：藤沢市の各町丁目別受取カバー率

町丁目	面積	世帯数	ヤマト運輸		佐川急便		日本郵便	
			受取カバー面積	カバー世帯数	受取カバー面積	カバー世帯数	受取カバー面積	カバー世帯数
長後	2154101.0	5030	1218590.2	2845.5	628145.8	1466.8	960251.2	2242.3
高倉	1764129.0	5072	1018978.8	2929.6	606009.9	1742.3	770524.4	2215.3
葛原	3076811.0	1103	628748.4	225.4	158836.4	56.9	158836.4	56.9
用田	2107321.0	1434	773537.7	526.4	0.0	0.0	0.0	0.0
長後	2601.0	36	2601.0	36.0	2601.0	36.0	2601.0	36.0
下土棚	1357119.0	3366	1089943.1	2703.3	164229.4	407.3	325034.7	806.2
下土棚	2200.1	0	2200.1	0.0	0.0	0.0	0.0	0.0
土棚	974157.8	98	175825.6	17.7	385.1	0.0	14729.4	1.5
湘南台6丁目	293161.3	1312	194134.0	868.8	58939.6	263.8	182694.5	817.6
湘南台5丁目	237086.0	1426	184040.0	1106.9	81093.4	487.8	204920.0	1232.5
湘南台4丁目	298460.8	2364	298421.4	2363.7	155154.6	1228.9	298421.4	2363.7
菖蒲沢	1227755.0	1965	1015647.9	1625.5	335542.3	537.0	335542.3	537.0
打戻	2354455.0	1200	191523.2	97.6	0.0	0.0	0.0	0.0

宮原	1693444.0	813	774819.6	372.0	0.0	0.0	0.0	0.0
瀬郷	1241519.0	460	223550.2	82.8	362691.0	134.4	362691.0	134.4
遠藤	4280125.0	2206	2138336.1	1102.1	553560.5	285.3	1231324.0	634.6
円行	130582.3	0	109280.6	0.0	73386.2	0.0	109280.6	0.0
今田	386453.0	346	11969.4	10.7	14777.8	13.2	14777.8	13.2
湘南台7丁目	360763.8	1321	329598.5	1206.9	164313.8	601.7	243648.4	892.2
湘南台1丁目	306867.4	1892	303369.0	1870.4	280050.5	1726.7	306867.4	1892.0
湘南台2丁目	268506.5	2243	216194.5	1806.0	268238.5	2240.8	268238.5	2240.8
湘南台3丁目	199698.0	1182	190894.2	1129.9	199663.8	1181.8	199663.8	1181.8
円行2丁目	376942.7	1116	319609.5	946.3	251104.3	743.4	297591.0	881.1
桐原町	539761.8	0	139730.2	0.0	41015.3	0.0	41015.3	0.0
石川	111750.0	0	111750.0	0.0	0.0	0.0	0.0	0.0
石川6丁目	338936.3	1133	203988.8	681.9	0.0	0.0	98858.2	330.5
亀井野	1146548.0	2013	691178.1	1213.5	242131.7	425.1	242131.7	425.1
亀井野	1503534.0	2636	611675.9	1072.4	123584.3	216.7	337638.5	591.9
円行1丁目	209121.7	951	144415.3	656.7	109935.0	499.9	109935.0	499.9
円行	198643.3	679	44171.7	151.0	39525.3	135.1	39525.3	135.1
西俣野	1537741.0	855	210061.2	116.8	0.0	0.0	0.0	0.0
石川5丁目	284297.9	1143	181620.3	730.2	73678.1	296.2	230066.3	925.0
亀井野1丁目	137499.8	800	137499.8	800.0	5.7	0.0	109773.7	638.7
亀井野4丁目	89575.2	374	89575.1	374.0	133.0	0.6	12452.7	52.0
亀井野3丁目	176058.6	646	146315.5	536.9	144608.3	530.6	144620.9	530.6
石川2丁目	203046.0	665	159574.0	522.6	23038.4	75.5	116014.7	380.0
亀井野2丁目	168871.4	1103	168095.3	1097.9	139817.8	913.2	168871.4	1103.0
石川	1228615.0	947	404971.6	312.1	818.5	0.6	378085.1	291.4
石川1丁目	240585.6	786	211093.5	689.6	206725.3	675.4	232870.3	760.8
天神町3丁目	142237.2	640	2910.1	13.1	0.0	0.0	2910.1	13.1
石川4丁目	285511.2	1289	129092.7	582.8	240962.1	1087.9	240962.1	1087.9
天神町2丁目	184729.1	554	17380.9	52.1	0.0	0.0	17380.9	52.1
遠藤	498037.4	1969	247803.8	979.7	271356.1	1072.8	271356.1	1072.8
石川3丁目	231097.9	765	195543.2	647.3	31995.3	105.9	65804.3	217.8
遠藤	314146.4	1040	0.0	0.0	116740.6	386.5	116740.6	386.5
大庭	856746.9	1954	286043.5	652.4	825.4	1.9	286868.9	654.3
善行5丁目	87571.4	401	6410.1	29.4	0.0	0.0	0.0	0.0
大庭	348858.6	1132	199035.0	645.8	0.0	0.0	199035.0	645.8
善行6丁目	188427.6	785	131665.8	548.5	42633.0	177.6	99984.7	416.5
善行3丁目	78246.3	326	12275.4	51.1	0.0	0.0	0.0	0.0
大庭	468019.0	445	19056.0	18.1	248366.3	236.2	267422.3	254.3
善行団地	218981.6	2344	2778.1	29.7	89154.3	954.3	89154.3	954.3
善行2丁目	186849.3	868	184751.5	858.3	59338.4	275.7	64162.5	298.1
立石2丁目	47955.0	286	41541.9	247.8	0.0	0.0	0.0	0.0
藤沢	1336.3	0	1336.3	0.0	0.0	0.0	0.0	0.0
善行坂2丁目	154131.6	777	0.0	0.0	154131.6	777.0	154131.6	777.0
善行坂1丁目	200225.5	1179	58147.0	342.4	183013.0	1077.6	183013.0	1077.6
立石3丁目	153287.5	22	41221.2	5.9	0.0	0.0	0.0	0.0
善行7丁目	289826.8	633	286631.4	626.0	245258.3	535.7	280966.2	613.6
大庭	406684.9	2126	203085.6	1061.7	0.0	0.0	201935.6	1055.6
善行1丁目	165092.2	1155	165092.2	1155.0	165092.2	1155.0	165092.2	1155.0
大庭	893142.5	2331	554572.2	1447.4	0.0	0.0	355457.9	927.7
立石1丁目	166444.6	601	102721.7	370.9	73983.2	267.1	73983.2	267.1
立石4丁目	55746.9	4	0.0	0.0	507.4	0.0	507.4	0.0
本藤沢6丁目	94590.9	364	94590.9	364.0	67835.4	261.0	94590.9	364.0
稲荷	329186.0	13	10284.8	0.4	0.0	0.0	10284.8	0.4
本藤沢4丁目	415734.5	0	82185.6	0.0	135782.2	0.0	207098.5	0.0
本藤沢5丁目	124270.1	607	106590.8	520.6	38784.5	189.4	102479.7	500.6
白旗4丁目	137573.9	423	25644.7	78.8	127853.3	393.1	127853.3	393.1
みその台	279257.8	410	142351.1	209.0	119609.4	175.6	137256.3	201.5
大鋸	319703.3	0	57816.9	0.0	33249.1	0.0	33249.1	0.0
本藤沢7丁目	70620.0	211	17034.4	50.9	0.0	0.0	17034.4	50.9
西富	326448.5	775	780.8	1.9	238590.7	566.4	238590.7	566.4
大鋸	374475.5	1586	106305.0	450.2	206644.7	875.2	253067.1	1071.8
大庭	1017463.0	109	499339.4	53.5	97957.9	10.5	186211.0	19.9
白旗3丁目	84665.6	432	79964.6	408.0	72333.2	369.1	72333.2	369.1
本藤沢3丁目	138447.9	408	93670.1	276.0	0.0	0.0	22097.8	65.1
柄沢	570533.0	1298	554459.1	1261.4	0.0	0.0	399463.3	908.8
白旗2丁目	76324.0	358	76324.0	358.0	13517.7	63.4	13517.7	63.4
本藤沢2丁目	194635.3	619	182099.5	579.1	0.0	0.0	140009.2	445.3
白旗1丁目	98351.1	569	98351.1	569.0	29321.2	169.6	29321.2	169.6
花の木	100638.4	710	62794.9	443.0	32155.2	226.9	32684.2	230.6
稲荷1丁目	263765.3	915	252189.0	874.8	0.0	0.0	252189.0	874.8
西富2丁目	124638.1	515	88198.6	364.4	85950.5	355.1	85950.5	355.1
本藤沢1丁目	116178.0	439	46727.6	176.6	277.6	1.0	1759.9	6.6

大鋸3丁目	190967.8	851	112270.5	500.3	51121.4	227.8	94916.7	423.0
渡内4丁目	96770.3	356	72293.6	266.0	0.0	0.0	72293.6	266.0
藤沢2丁目	133605.7	306	133605.7	306.0	133605.7	306.0	133605.7	306.0
城南3丁目	127866.6	676	6465.2	34.2	0.0	0.0	6465.2	34.2
小塚	11038.3	0	11038.3	0.0	0.0	0.0	11038.3	0.0
藤沢3丁目	91607.2	1186	91607.2	1186.0	91607.2	1186.0	91607.2	1186.0
西富1丁目	133092.4	209	55912.9	87.8	97782.6	153.6	97782.6	153.6
渡内	20716.6	26	20716.6	26.0	0.0	0.0	20716.6	26.0
藤沢4丁目	186767.8	589	176166.6	555.6	55402.4	174.7	93685.2	295.5
城南2丁目	167861.5	546	91849.3	298.8	100710.0	327.6	100710.0	327.6
藤沢1丁目	99217.8	609	99217.8	609.0	99217.8	609.0	99217.8	609.0
渡内3丁目	120728.5	224	57883.4	107.4	0.0	0.0	57883.4	107.4
藤沢5丁目	73798.5	138	4313.2	8.1	0.0	0.0	13.5	0.0
渡内2丁目	98198.9	438	98198.9	438.0	0.0	0.0	98198.9	438.0
藤が岡3丁目	167261.3	606	167261.3	606.0	0.0	0.0	37659.9	136.4
城南1丁目	221260.5	931	143456.9	603.6	150463.4	633.1	195562.8	822.9
城南4丁目	166904.6	514	79349.9	244.4	0.0	0.0	0.0	0.0
城南5丁目	101190.1	256	32317.8	81.8	35920.2	90.9	40154.3	101.6
村岡東4丁目	90271.0	322	14851.3	53.0	0.0	0.0	191.1	0.7
弥勒寺4丁目	119437.6	542	91793.5	416.6	0.0	0.0	19673.7	89.3
藤が岡2丁目	123518.6	1101	123518.6	1101.0	4211.9	37.5	121223.1	1080.5
村岡東3丁目	143627.8	591	46902.6	193.0	0.0	0.0	31946.6	131.5
本町4丁目	121380.4	383	121380.4	383.0	116618.5	368.0	116618.5	368.0
本町1丁目	163957.2	658	163957.2	658.0	122294.6	490.8	122294.6	490.8
羽鳥4丁目	229260.7	633	161328.4	445.4	0.0	0.0	24810.8	68.5
羽鳥3丁目	229457.5	1058	138360.7	638.0	0.0	0.0	4068.0	18.8
鶴沼神明4丁目	127441.7	623	103635.4	506.6	0.0	0.0	49819.9	243.5
羽鳥5丁目	216132.2	843	200045.2	780.3	0.0	0.0	162502.0	633.8
本町3丁目	145335.3	814	117052.8	655.6	104704.0	586.4	141284.9	791.3
渡内1丁目	161074.3	326	54151.6	109.6	0.0	0.0	54151.6	109.6
鶴沼神明5丁目	186766.8	450	141253.1	340.3	27877.6	67.2	33954.3	81.8
羽鳥2丁目	118578.4	676	104589.7	596.3	7003.1	39.9	72471.0	413.1
大鋸2丁目	96902.6	403	96902.5	403.0	92826.6	386.0	96902.5	403.0
藤が岡1丁目	98055.8	852	98055.8	852.0	48177.3	418.6	98055.8	852.0
羽鳥1丁目	170834.4	541	170834.4	541.0	67271.2	213.0	170834.4	541.0
辻堂神台2丁目	204075.6	754	204075.6	754.0	199856.5	738.4	204075.6	754.0
本町2丁目	130275.7	618	130244.1	617.9	121209.6	575.0	121437.7	576.1
藤沢	487525.6	3826	485167.4	3807.5	325879.5	2557.4	482363.0	3785.5
弥勒寺3丁目	181735.8	943	94382.4	489.7	0.0	0.0	0.0	0.0
村岡東2丁目	329529.1	375	326849.3	372.0	0.0	0.0	0.0	0.0
高谷	78077.9	323	50699.0	209.7	0.0	0.0	0.0	0.0
大鋸1丁目	152240.5	1047	140672.9	967.4	109387.4	752.3	116731.0	802.8
鶴沼神明1丁目	228678.7	160	8888.0	6.2	210247.1	147.1	210247.1	147.1
鶴沼神明3丁目	145118.3	380	135263.4	354.2	0.0	0.0	122604.7	321.0
朝日町	141888.4	605	141888.4	605.0	141888.4	605.0	141888.4	605.0
宮前	457880.3	641	202909.5	284.1	242532.0	339.5	242532.0	339.5
鶴沼神明2丁目	150683.5	544	65054.2	234.9	4423.8	16.0	4423.8	16.0
辻堂神台1丁目	210972.1	0	210188.7	0.0	210972.1	0.0	210972.1	0.0
辻堂新町2丁目	190968.0	999	190968.0	999.0	0.0	0.0	114342.1	598.2
辻堂新町4丁目	186491.8	7	140434.1	5.3	0.0	0.0	140434.1	5.3
辻堂新町1丁目	198991.2	1348	198991.2	1348.0	151477.9	1026.1	171194.2	1159.7
辻堂新町3丁目	202359.6	904	191860.5	857.1	0.0	0.0	191860.5	857.1
小塚	22739.3	0	22739.3	0.0	0.0	0.0	0.0	0.0
鶴沼	33085.3	216	18325.5	119.6	31084.9	202.9	31084.9	202.9
弥勒寺2丁目	124111.1	223	123935.6	222.7	0.0	0.0	0.0	0.0
弥勒寺1丁目	169322.5	780	169322.5	780.0	25892.5	119.3	25892.5	119.3
小塚	14421.6	0	14421.5	0.0	0.0	0.0	0.0	0.0
村岡東1丁目	146713.2	330	145576.0	327.4	0.0	0.0	0.0	0.0
南藤沢	160274.8	1236	160274.8	1236.0	160274.8	1236.0	160274.8	1236.0
鶴沼花沢町	112418.6	600	104259.7	556.5	87995.9	469.7	103249.7	551.1
弥勒寺	8821.1	0	4008.2	0.0	2644.6	0.0	2644.6	0.0
本鶴沼1丁目	205217.3	1241	71707.7	433.6	5860.5	35.4	7608.9	46.0
本鶴沼5丁目	188137.5	571	176114.5	534.5	573.5	1.7	573.5	1.7
弥勒寺	108747.7	138	22424.1	28.5	0.0	0.0	0.0	0.0
辻堂元町6丁目	273370.5	168	223892.9	137.6	59191.8	36.4	196758.4	120.9
辻堂元町2丁目	228978.6	1048	181108.2	828.9	28229.0	129.2	158543.4	725.6
鶴沼橋1丁目	113143.4	585	111520.7	576.6	62465.1	323.0	111520.7	576.6
川名1丁目	227867.7	550	150789.9	364.0	23737.3	57.3	23737.3	57.3
辻堂元町1丁目	93243.3	548	93243.3	548.0	68388.4	401.9	68388.4	401.9
辻堂1丁目	123014.7	633	123014.7	633.0	111800.6	575.3	111800.6	575.3
鶴沼石上1丁目	76502.4	372	76502.4	372.0	76502.4	372.0	76502.4	372.0
辻堂2丁目	147390.5	792	133009.5	714.7	147390.5	792.0	147390.5	792.0

鵜沼橋2丁目	154384.3	657	23407.5	99.6	3387.7	14.4	20052.4	85.3
鵜沼東	112324.1	662	112324.1	662.0	112321.7	662.0	112324.1	662.0
本鵜沼2丁目	212163.1	937	212163.1	937.0	0.0	0.0	0.0	0.0
辻堂元町5丁目	158441.7	893	108921.2	613.9	158323.3	892.3	158441.7	893.0
辻堂太平台2丁目	283996.9	922	271628.4	881.8	138620.5	450.0	195611.5	635.1
小塚	39977.7	0	0.0	0.0	14189.6	72.4	14189.6	72.4
辻堂元町3丁目	198778.1	716	123030.6	443.2	34738.9	125.1	42570.6	153.3
川名2丁目	55322.2	211	39878.4	152.1	42208.2	161.0	42208.2	161.0
本鵜沼4丁目	194985.3	709	113555.6	412.9	19076.6	69.4	19076.6	69.4
鵜沼石上2丁目	86313.7	440	86313.7	440.0	72885.3	371.5	86313.7	440.0
鵜沼桜が岡4丁目	147753.8	584	129050.7	510.1	0.0	0.0	0.0	0.0
川名	671532.1	1708	483136.3	1228.8	8956.4	22.8	8956.4	22.8
辻堂3丁目	175618.1	780	108124.7	480.2	18463.3	82.0	18463.3	82.0
辻堂元町4丁目	185789.0	753	101453.3	411.2	178837.1	724.8	185789.0	753.0
片瀬1丁目	193721.1	459	183052.2	433.7	29695.5	70.4	36640.5	86.8
辻堂4丁目	117022.2	739	115782.2	731.2	5739.2	36.2	5739.2	36.2
鵜沼桜が岡1丁目	175807.0	682	31147.4	120.8	0.0	0.0	6127.3	23.8
鵜沼石上3丁目	47505.2	428	47505.2	428.0	177.2	1.6	35952.7	323.9
本鵜沼3丁目	155902.9	688	109330.0	482.5	56504.3	249.4	56504.3	249.4
鵜沼	2801.6	0	2801.6	0.0	546.2	0.0	2801.6	0.0
辻堂太平台1丁目	216421.9	775	13652.9	48.9	115097.4	412.2	115097.4	412.2
片瀬	75602.9	426	75602.9	426.0	0.0	0.0	9766.8	55.0
鵜沼桜が岡3丁目	195451.4	815	98866.1	412.3	3186.7	13.3	3186.7	13.3
鵜沼海岸6丁目	259963.8	781	165849.0	498.3	174455.6	524.1	174455.6	524.1
鵜沼	1377.3	0	1377.3	0.0	0.0	0.0	0.0	0.0
辻堂6丁目	224446.4	1024	152514.8	695.8	0.0	0.0	0.0	0.0
辻堂5丁目	150563.1	619	148702.8	611.4	0.0	0.0	53188.0	218.7
辻堂東海岸1丁目	252978.4	876	227261.0	786.9	163354.6	565.7	245893.1	851.5
鵜沼藤が谷4丁目	184179.4	724	102664.3	403.6	0.0	0.0	0.0	0.0
鵜沼藤が谷1丁目	118131.4	499	118131.4	499.0	0.0	0.0	0.0	0.0
片瀬山1丁目	141291.0	323	50756.4	116.0	0.0	0.0	0.0	0.0
鵜沼海岸7丁目	205150.8	953	163816.7	761.0	180003.9	836.2	180483.5	838.4
鵜沼松が岡5丁目	125010.2	447	35313.1	126.3	60416.8	216.0	63004.8	225.3
辻堂西海岸1丁目	244610.9	563	146245.5	336.6	0.0	0.0	77825.0	179.1
鵜沼藤が谷3丁目	157975.0	585	12244.8	45.3	0.0	0.0	0.0	0.0
辻堂西海岸2丁目	221288.6	1810	39385.8	322.2	0.0	0.0	0.0	0.0
辻堂東海岸2丁目	172546.1	790	68921.4	315.6	0.0	0.0	9500.8	43.5
鵜沼松が岡4丁目	195474.9	714	82860.7	302.7	0.0	0.0	74814.5	273.3
片瀬山2丁目	92487.5	264	115.1	0.3	0.0	0.0	0.0	0.0
鵜沼藤が谷2丁目	139822.1	536	86398.6	331.2	0.0	0.0	0.0	0.0
鵜沼松が岡3丁目	227543.1	850	101472.3	379.1	0.0	0.0	101472.3	379.1
辻堂東海岸3丁目	137215.3	661	130517.7	628.7	0.0	0.0	10968.7	52.8
片瀬2丁目	247298.4	902	138117.0	503.8	0.0	0.0	0.0	0.0
片瀬山5丁目	153860.7	296	10644.6	20.5	0.0	0.0	0.0	0.0
鵜沼海岸4丁目	283826.5	660	97360.0	226.4	0.0	0.0	0.0	0.0
鵜沼海岸5丁目	160491.5	776	160491.5	776.0	0.0	0.0	0.0	0.0
鵜沼海岸3丁目	141047.4	682	133365.3	644.9	783.3	3.8	79177.3	382.8
辻堂西海岸3丁目	615324.3	555	134209.8	121.1	0.0	0.0	0.0	0.0
鵜沼松が岡2丁目	172410.9	666	23032.7	89.0	0.0	0.0	23032.7	89.0
片瀬5丁目	182043.1	876	148347.6	713.9	0.0	0.0	0.0	0.0
辻堂東海岸4丁目	233356.4	370	173610.7	275.3	0.0	0.0	0.0	0.0
鵜沼海岸2丁目	196753.2	900	153028.3	700.0	0.0	0.0	148662.2	680.0
鵜沼海岸1丁目	279242.2	657	64983.7	152.9	0.0	0.0	64983.7	152.9
片瀬4丁目	213551.6	812	144410.2	549.1	0.0	0.0	0.0	0.0
片瀬3丁目	242405.7	709	93645.5	273.9	1800.5	5.3	14249.7	41.7
片瀬海岸3丁目	270316.2	877	30238.6	98.1	0.0	0.0	30238.6	98.1
片瀬海岸1丁目	200303.9	1063	187107.8	993.0	178714.4	948.4	187318.8	994.1
片瀬海岸2丁目	255948.9	651	247868.0	630.4	162601.8	413.6	249672.1	635.0
江の島1丁目	233341.2	112	11249.0	5.4	6168.8	3.0	11249.0	5.4
全世帯数		171981						
受取カバー世帯数			109481.0		54462.7		82618.4	
受取カバー率			63.7%		31.7%		48.0%	

付表3：藤沢市の拡充案を含む各町丁目別受取カバー率

町丁目	面積	世帯数	全コンビニ		スーパー		ドラッグストア		ガソリンスタンド	
			受取カバー面積	カバー世帯数	受取カバー面積	カバー世帯数	受取カバー面積	カバー世帯数	受取カバー面積	カバー世帯数
長後	2154101.0	5030	1399327.6	3267.5	1399882.2	3268.8	1447465.7	3379.9	1437971.0	3357.8
高倉	1764129.0	5072	1372572.5	3946.2	1372572.5	3946.2	1372572.5	3946.2	1375388.8	3954.3
葛原	3076811.0	1103	763498.7	273.7	872717.8	312.9	781547.8	280.2	872717.8	312.9
用田	2107321.0	1434	773537.7	526.4	979701.0	666.7	895988.2	609.7	857250.5	583.3
長後	2601.0	36	2601.0	36.0	2601.0	36.0	2601.0	36.0	2601.0	36.0

下土棚	1357119.0	3366	1089943.1	2703.3	1091123.6	2706.3	1093717.7	2712.7	1097869.3	2723.0
下土棚	2200.1	0	2200.1	0.0	2200.1	0.0	2200.1	0.0	2200.1	0.0
土棚	974157.8	98	175874.1	17.7	175874.1	17.7	175874.1	17.7	175874.1	17.7
湘南台6丁目	293161.3	1312	245324.7	1097.9	245324.7	1097.9	245324.7	1097.9	245324.7	1097.9
湘南台5丁目	237086.0	1426	204920.0	1232.5	204920.0	1232.5	205910.5	1238.5	204920.0	1232.5
湘南台4丁目	298460.8	2364	298421.4	2363.7	298421.4	2363.7	298421.4	2363.7	298421.4	2363.7
菖蒲沢	1227755.0	1965	1063022.6	1701.3	1122367.8	1796.3	1069892.2	1712.3	1122367.8	1796.3
打戻	2354455.0	1200	191523.2	97.6	388914.7	198.2	217807.4	111.0	362630.5	184.8
宮原	1693444.0	813	962321.8	462.0	1059826.0	508.8	1059826.0	508.8	962321.8	462.0
彌郷	1241519.0	460	705585.3	261.4	705601.5	261.4	705601.5	261.4	720080.2	266.8
遠藤	4280125.0	2206	2493718.0	1285.3	2579002.6	1329.2	2536386.5	1307.3	2497929.6	1287.4
円行	130582.3	0	109280.6	0.0	109280.6	0.0	109280.6	0.0	109280.6	0.0
今田	386453.0	346	23800.1	21.3	38744.4	34.7	24209.7	21.7	49693.5	44.5
湘南台7丁目	360763.8	1321	343253.7	1256.9	343253.7	1256.9	343253.7	1256.9	343485.8	1257.7
湘南台1丁目	306867.4	1892	306867.4	1892.0	306867.4	1892.0	306867.4	1892.0	306867.4	1892.0
湘南台2丁目	268506.5	2243	268238.5	2240.8	268364.6	2241.8	268238.5	2240.8	268238.5	2240.8
湘南台3丁目	199698.0	1182	199663.8	1181.8	199663.8	1181.8	199663.8	1181.8	199663.8	1181.8
円行2丁目	376942.7	1116	319609.5	946.3	319609.5	946.3	319609.5	946.3	319609.5	946.3
桐原町	539761.8	0	139730.2	0.0	323455.9	0.0	139730.2	0.0	139730.2	0.0
石川	111750.0	0	111750.0	0.0	111750.0	0.0	111750.0	0.0	111750.0	0.0
石川6丁目	338936.3	1133	203988.8	681.9	337798.3	1129.2	205390.0	686.6	218262.7	729.6
亀井野	1146548.0	2013	691266.6	1213.7	691266.6	1213.7	694444.9	1219.2	735106.9	1290.6
亀井野	1503534.0	2636	640992.5	1123.8	642202.5	1125.9	643207.1	1127.7	640992.5	1123.8
円行1丁目	209121.7	951	144415.3	656.7	144415.3	656.7	144415.3	656.7	144415.3	656.7
円行	198643.3	679	48898.6	167.1	50596.3	172.9	48898.6	167.1	48898.6	167.1
西俣野	1537741.0	855	210061.2	116.8	260758.1	145.0	210061.2	116.8	252477.5	140.4
石川5丁目	284297.9	1143	230066.3	925.0	271577.9	1091.9	230066.3	925.0	231424.9	930.4
亀井野1丁目	137499.8	800	137499.8	800.0	137499.8	800.0	137499.8	800.0	137499.8	800.0
亀井野4丁目	89575.2	374	89575.1	374.0	89575.1	374.0	89575.1	374.0	89575.1	374.0
亀井野3丁目	176058.6	646	165738.9	608.1	165738.9	608.1	176058.6	646.0	165738.9	608.1
石川2丁目	203046.0	665	159574.0	522.6	164704.5	539.4	160378.8	525.3	160378.8	525.3
亀井野2丁目	168871.4	1103	168871.4	1103.0	168871.4	1103.0	168871.4	1103.0	168871.4	1103.0
石川	1228615.0	947	404971.6	312.1	698240.2	538.2	533853.9	411.5	466160.0	359.3
石川1丁目	240585.6	786	235149.7	768.2	235149.7	768.2	235149.7	768.2	235149.7	768.2
天神町3丁目	142237.2	640	2910.1	13.1	135589.3	610.1	2910.1	13.1	2910.1	13.1
石川4丁目	285511.2	1289	246672.5	1113.7	246672.5	1113.7	246672.5	1113.7	248530.1	1122.0
天神町2丁目	184729.1	554	17380.9	52.1	168205.0	504.4	17380.9	52.1	17380.9	52.1
遠藤	498037.4	1969	327115.2	1293.3	327115.2	1293.3	333875.8	1320.0	327115.2	1293.3
石川3丁目	231097.9	765	195581.0	647.4	202827.8	671.4	202827.8	671.4	211560.1	700.3
天神町1丁目	105915.2	340	0.0	0.0	32661.1	104.8	116298.0	101.2	0.0	0.0
善行4丁目	225151.6	196	0.0	0.0	51545.6	44.9	116740.6	386.5	0.0	0.0
遠藤	314146.4	1040	116740.6	386.5	241329.6	798.9	486557.6	1109.7	116740.6	386.5
大庭	856746.9	1954	286868.9	654.3	286868.9	654.3	59294.5	271.5	289243.3	659.7
遠藤	110466.7	621	0.0	0.0	57737.8	324.6	249879.4	810.8	0.0	0.0
善行5丁目	87571.4	401	6410.1	29.4	6410.1	29.4	131665.8	548.5	6410.1	29.4
大庭	348858.6	1132	199035.0	645.8	199035.0	645.8	78246.3	326.0	199035.0	645.8
善行6丁目	188427.6	785	131665.8	548.5	131665.8	548.5	267422.3	254.3	131665.8	548.5
善行3丁目	78246.3	326	12275.4	51.1	41301.7	172.1	207778.1	2224.1	12275.4	51.1
大庭	468019.0	445	267422.3	254.3	288215.4	274.0	186849.3	868.0	267422.3	254.3
善行団地	218981.6	2344	91932.5	984.1	215285.2	2304.4	41541.9	247.8	91932.5	984.1
善行2丁目	186849.3	868	184751.5	858.3	186668.9	867.2	1336.3	0.0	184751.5	858.3
立石2丁目	47955.0	286	41541.9	247.8	41541.9	247.8	154131.6	777.0	41541.9	247.8
藤沢	1336.3	0	1336.3	0.0	1336.3	0.0	197528.0	1163.1	1336.3	0.0
善行坂2丁目	154131.6	777	154131.6	777.0	154131.6	777.0	41221.2	5.9	154131.6	777.0
善行坂1丁目	200225.5	1179	191392.9	1127.0	191550.6	1127.9	289826.8	633.0	191603.1	1128.2
立石3丁目	153287.5	22	41221.2	5.9	150089.7	21.5	326559.1	1707.1	41221.2	5.9
善行7丁目	289826.8	633	289826.8	633.0	289826.8	633.0	165092.2	1155.0	289826.8	633.0
大庭	406684.9	2126	203085.6	1061.7	318478.3	1664.9	691973.9	1806.0	225564.6	1179.2
善行1丁目	165092.2	1155	165092.2	1155.0	165092.2	1155.0	119431.2	431.2	165092.2	1155.0
大庭	893142.5	2331	554572.2	1447.4	666829.8	1740.3	507.4	0.0	600555.4	1567.4
立石1丁目	166444.6	601	119431.2	431.2	166444.6	601.0	141622.3	0.0	119431.2	431.2
立石4丁目	55746.9	4	507.4	0.0	54983.9	3.9	94590.9	364.0	6312.1	0.5
大庭	441083.9	0	0.0	0.0	66405.1	0.0	10284.8	0.4	0.0	0.0
本藤沢6丁目	94590.9	364	94590.9	364.0	94590.9	364.0	249164.5	0.0	94590.9	364.0
稲荷	329186.0	13	10284.8	0.4	10284.8	0.4	124270.1	607.0	32096.0	1.3
本藤沢4丁目	415734.5	0	216764.2	0.0	219202.8	0.0	128312.9	394.5	216764.2	0.0
本藤沢5丁目	124270.1	607	108028.2	527.7	111142.9	542.9	222761.6	327.1	108691.9	530.9
白旗4丁目	137573.9	423	128312.9	394.5	129153.1	397.1	90928.8	0.0	128312.9	394.5
みその台	279257.8	410	222761.6	327.1	222761.6	327.1	17034.4	50.9	222761.6	327.1
大鋸	319703.3	0	90928.8	0.0	100803.1	0.0	238590.7	566.4	249082.4	0.0
本藤沢7丁目	70620.0	211	17034.4	50.9	28902.6	86.4	311171.9	1317.9	17034.4	50.9
西富	326448.5	775	238590.7	566.4	238590.7	566.4	540072.8	57.9	242363.4	575.4
大鋸	374475.5	1586	303046.1	1283.5	339141.8	1436.4	84665.6	432.0	343490.3	1454.8
大庭	1017463.0	109	540072.8	57.9	568918.5	60.9	123429.1	363.7	743630.3	79.7
白旗3丁目	84665.6	432	84665.6	432.0	84665.6	432.0	562466.8	1279.6	84665.6	432.0
本藤沢3丁目	138447.9	408	93670.1	276.0	95129.7	280.3	76324.0	358.0	93670.1	276.0
柄沢	570533.0	1298	554459.1	1261.4	561214.2	1276.8	182099.5	579.1	556545.8	1266.2
白旗2丁目	76324.0	358	76324.0	358.0	76324.0	358.0	98351.1	569.0	76324.0	358.0
本藤沢2丁目	194635.3	619	182099.5	579.1	194450.4	618.4	62794.9	443.0	182099.5	579.1
白旗1丁目	98351.1	569	98351.1	569.0	98351.1	569.0	252189.0	874.8	98351.1	569.0
花の木	100638.4	710	62794.9	443.0	80475.5	567.8	88198.6	364.4	62794.9	443.0
稲荷1丁目	263765.3	915	252189.0	874.8	254810.7	883.9	46727.6	176.6	252189.0	874.8
西富2丁目	124638.1	515	88198.6	364.4	88198.6	364.4	155086.0	691.1	88198.6	364.4
本藤沢1丁目	116178.0	439	46727.6	176.6	115613.6	436.9	72293.6	266.0	46727.6	176.6

大鋸3丁目	190967.8	851	137967.6	614.8	137967.6	614.8	133605.7	306.0	147967.2	659.4
渡内4丁目	96770.3	356	72293.6	266.0	72293.6	266.0	6465.2	34.2	72293.6	266.0
藤沢2丁目	133605.7	306	133605.7	306.0	133605.7	306.0	11038.3	0.0	133605.7	306.0
城南3丁目	127866.6	676	6465.2	34.2	68312.0	361.1	91607.2	1186.0	54162.3	286.3
小塚	11038.3	0	11038.3	0.0	11038.3	0.0	97782.6	153.6	11038.3	0.0
藤沢3丁目	91607.2	1186	91607.2	1186.0	91607.2	1186.0	20716.6	26.0	91607.2	1186.0
西富1丁目	133092.4	209	97782.6	153.6	97782.6	153.6	176166.6	555.6	106211.3	166.8
渡内	20716.6	26	20716.6	26.0	20716.6	26.0	122302.9	397.8	20716.6	26.0
藤沢4丁目	186767.8	589	176166.6	555.6	186199.0	587.2	99217.8	609.0	176166.6	555.6
城南2丁目	167861.5	546	122302.9	397.8	167861.5	546.0	57883.4	107.4	165576.9	538.6
藤沢1丁目	99217.8	609	99217.8	609.0	99217.8	609.0	4313.2	8.1	99217.8	609.0
渡内3丁目	120728.5	224	57883.4	107.4	57883.4	107.4	98198.9	438.0	57883.4	107.4
藤沢5丁目	73798.5	138	4313.2	8.1	72783.1	136.1	167261.3	606.0	4313.2	8.1
渡内2丁目	98198.9	438	98198.9	438.0	98198.9	438.0	195562.8	822.9	98198.9	438.0
藤が岡3丁目	167261.3	606	167261.3	606.0	167261.3	606.0	79349.9	244.4	167261.3	606.0
城南1丁目	221260.5	931	195562.8	822.9	195562.8	822.9	40154.3	101.6	211356.7	889.3
城南4丁目	166904.6	514	79349.9	244.4	158661.0	488.6	14851.3	53.0	93156.1	286.9
城南5丁目	101190.1	256	40154.3	101.6	101190.1	256.0	91793.5	416.6	57535.7	145.6
村岡東4丁目	90271.0	322	14851.3	53.0	14851.3	53.0	123518.6	1101.0	14851.3	53.0
弥勒寺4丁目	119437.6	542	91793.5	416.6	119437.6	542.0	47199.4	194.2	100176.9	454.6
藤が岡2丁目	123518.6	1101	123518.6	1101.0	123518.6	1101.0	121380.4	383.0	123518.6	1101.0
村岡東3丁目	143627.8	591	46902.6	193.0	49363.4	203.1	163957.2	658.0	51934.1	213.7
本町4丁目	121380.4	383	121380.4	383.0	121380.4	383.0	164690.6	454.7	121380.4	383.0
本町1丁目	163957.2	658	163957.2	658.0	163957.2	658.0	148630.6	685.3	163957.2	658.0
羽鳥4丁目	229260.7	633	161328.4	445.4	194403.4	536.8	105028.2	513.4	161328.4	445.4
羽鳥3丁目	229457.5	1058	138360.7	638.0	216864.6	999.9	210879.2	822.5	138360.7	638.0
鶴沼神明4丁目	127441.7	623	103635.4	506.6	118697.2	580.3	145335.2	814.0	105028.2	513.4
羽鳥5丁目	216132.2	843	200045.2	780.3	210879.2	822.5	54151.6	109.6	200045.2	780.3
本町3丁目	145335.2	814	145335.2	814.0	145335.2	814.0	186172.1	448.6	145335.2	814.0
渡内1丁目	161074.3	326	54151.6	109.6	148496.0	300.5	105218.1	599.8	64997.4	131.5
鶴沼神明5丁目	186766.8	450	167522.5	403.6	167522.5	403.6	96902.5	403.0	186172.1	448.6
羽鳥2丁目	118578.4	676	104589.7	596.3	118578.4	676.0	98055.8	852.0	104589.7	596.3
大鋸2丁目	96902.6	403	96902.5	403.0	96902.5	403.0	170834.4	541.0	96902.5	403.0
藤が岡1丁目	98055.8	852	98055.8	852.0	98055.8	852.0	204075.6	754.0	98055.8	852.0
羽鳥1丁目	170834.4	541	170834.4	541.0	170834.4	541.0	130275.7	618.0	170834.4	541.0
辻堂神台2丁目	204075.6	754	204075.6	754.0	204075.6	754.0	487525.6	3826.0	204075.6	754.0
本町2丁目	130275.7	618	130275.7	618.0	130275.7	618.0	94445.6	490.1	130275.7	618.0
藤沢	487525.6	3826	485206.4	3807.8	487525.6	3826.0	326864.8	372.0	487525.6	3826.0
弥勒寺3丁目	181735.8	943	94382.4	489.7	161532.9	838.2	51494.4	213.0	179619.7	932.0
村岡東2丁目	329529.1	375	326849.3	372.0	326849.3	372.0	140672.9	967.4	326878.1	372.0
高谷	78077.9	323	50699.0	209.7	62270.5	257.6	228428.1	159.8	74094.8	306.5
大鋸1丁目	152240.5	1047	140672.9	967.4	148455.8	1021.0	139319.3	364.8	152240.4	1047.0
鶴沼神明1丁目	228678.7	160	210247.1	147.1	210977.0	147.6	141888.4	605.0	214295.9	149.9
鶴沼神明3丁目	145118.3	380	135263.4	354.2	138571.9	362.9	423290.3	592.6	136015.4	356.2
朝日町	141888.4	605	141888.4	605.0	141888.4	605.0	129622.2	468.0	141888.4	605.0
宮前	457880.3	641	423290.3	592.6	423290.3	592.6	210972.1	0.0	423290.3	592.6
鶴沼神明2丁目	150683.5	544	69477.9	250.8	69477.9	250.8	190968.0	999.0	129496.1	467.5
辻堂神台1丁目	210972.1	0	210972.1	0.0	210972.1	0.0	184923.9	6.9	210972.1	0.0
辻堂新町2丁目	190968.0	999	190968.0	999.0	190968.0	999.0	198991.2	1348.0	190968.0	999.0
辻堂新町4丁目	186491.8	7	140434.1	5.3	184923.9	6.9	202359.6	904.0	140434.2	5.3
辻堂新町1丁目	198991.2	1348	198991.2	1348.0	198991.2	1348.0	22739.3	0.0	198991.2	1348.0
辻堂新町3丁目	202359.6	904	191860.5	857.1	202359.6	904.0	33085.3	216.0	191860.5	857.1
小塚	22739.3	0	22739.3	0.0	22739.3	0.0	123935.6	222.7	22739.3	0.0
鶴沼	33085.3	216	31084.9	202.9	33085.3	216.0	169322.5	780.0	33085.3	216.0
弥勒寺2丁目	124111.1	223	123935.6	222.7	123935.6	222.7	14421.5	0.0	123935.6	222.7
弥勒寺1丁目	169322.5	780	169322.5	780.0	169322.5	780.0	145576.0	327.4	169322.5	780.0
小塚	14421.5	0	14421.5	0.0	14421.5	0.0	160274.8	1236.0	14421.5	0.0
村岡東1丁目	146713.2	330	145576.0	327.4	145576.0	327.4	110237.7	588.4	145576.0	327.4
南藤沢	160274.8	1236	160274.8	1236.0	160274.8	1236.0	6652.8	0.0	160274.8	1236.0
鶴沼花沢町	112418.6	600	104259.7	556.5	110237.7	588.4	180308.7	1090.4	112418.6	600.0
弥勒寺	8821.1	0	6652.8	0.0	6652.8	0.0	187384.9	568.7	6652.8	0.0
本鶴沼1丁目	205217.3	1241	77568.2	469.1	88641.9	536.0	22424.1	28.5	139824.9	845.6
本鶴沼5丁目	188137.5	571	176688.0	536.3	176688.0	536.3	255887.0	157.3	185016.6	561.5
弥勒寺	108747.7	138	22424.1	28.5	22424.1	28.5	206188.4	943.7	39778.3	50.5
辻堂元町6丁目	273370.5	168	223892.9	137.6	263261.0	161.8	112697.5	582.7	227207.9	139.6
辻堂元町2丁目	228978.6	1048	197280.0	902.9	213000.4	974.9	150789.9	364.0	197280.0	902.9
鶴沼橋1丁目	113143.4	585	111520.7	576.6	113143.4	585.0	93243.3	548.0	111520.7	576.6
川名1丁目	227867.7	550	150789.9	364.0	150789.9	364.0	123014.7	633.0	226292.9	546.2
辻堂元町1丁目	93243.3	548	93243.3	548.0	93243.3	548.0	76502.4	372.0	93243.3	548.0
辻堂1丁目	123014.7	633	123014.7	633.0	123014.7	633.0	147390.5	792.0	123014.7	633.0
鶴沼石上1丁目	76502.4	372	76502.4	372.0	76502.4	372.0	23407.5	99.6	76502.4	372.0
辻堂2丁目	147390.5	792	147390.5	792.0	147390.5	792.0	112324.1	662.0	147390.5	792.0
鶴沼橋2丁目	154384.3	657	23407.5	99.6	32956.3	140.2	212163.1	937.0	75119.9	319.7
鶴沼東	112324.1	662	112324.1	662.0	112324.1	662.0	158441.7	893.0	112324.1	662.0
本鶴沼2丁目	212163.1	937	212163.1	937.0	212163.1	937.0	272869.1	885.9	212163.1	937.0
辻堂元町5丁目	158441.7	893	158441.7	893.0	158441.7	893.0	14189.6	72.4	158441.7	893.0
辻堂太平台2丁目	283996.9	922	272079.0	883.3	279047.7	905.9	149695.1	539.2	272079.0	883.3
小塚	39977.7	204	14189.6	72.4	14189.6	72.4	53352.5	203.5	14189.6	72.4
辻堂元町3丁目	198778.1	716	149695.1	539.2	174375.8	628.1	185529.7	674.6	150548.0	542.3
川名2丁目	55322.2	211	53352.5	203.5	53352.5	203.5	86313.7	440.0	55322.2	211.0
本鶴沼4丁目	194985.3	709	132632.2	482.3	194985.3	709.0	130782.1	516.9	132632.2	482.3
鶴沼石上2丁目	86313.7	440	86313.7	440.0	86313.7	440.0	502001.0	1276.8	86313.7	440.0
鶴沼桜が岡4丁目	147753.8	584	129050.7	510.1	130782.1	516.9	111226.0	494.0	129050.7	510.1
川名	671532.1	1708	491439.0	1249.9	491439.0	1249.9	185789.0	753.0	545490.1	1387.4

辻堂3丁目	175618.1	780	110790.3	492.1	111226.0	494.0	193633.5	458.8	134087.4	595.5
辻堂元町4丁目	185789.0	753	185789.0	753.0	185789.0	753.0	115782.2	731.2	185789.0	753.0
片瀬1丁目	193721.1	459	188286.8	446.1	193666.6	458.2	54733.4	212.3	188286.8	446.1
辻堂4丁目	117022.2	739	115782.2	731.2	115782.2	731.2	47505.2	428.0	115782.2	731.2
鵜沼桜が岡1丁目	175807.0	682	31147.4	120.8	60317.4	234.0	155902.9	688.0	31147.4	120.8
鵜沼石上3丁目	47505.2	428	47505.2	428.0	47505.2	428.0	2801.6	0.0	47505.2	428.0
本鵜沼3丁目	155902.9	688	154913.6	683.6	155902.9	688.0	151281.3	541.7	154913.6	683.6
鵜沼	2801.6	0	2801.6	0.0	2801.6	0.0	75602.9	426.0	2801.6	0.0
辻堂太平台1丁目	216421.9	775	116331.7	416.6	116331.7	416.6	117020.0	488.0	126889.6	454.4
片瀬	75602.9	426	75602.9	426.0	75602.9	426.0	256234.3	769.8	75602.9	426.0
鵜沼桜が岡3丁目	195451.4	815	102052.8	425.5	113809.1	474.6	1377.3	0.0	102052.8	425.5
鵜沼海岸6丁目	259963.8	781	242774.5	729.4	245783.8	738.4	223210.5	1018.4	242774.5	729.4
鵜沼	1377.3	0	1377.3	0.0	1377.3	0.0	148702.8	611.4	1377.3	0.0
辻堂6丁目	224446.4	1024	152514.8	695.8	223210.5	1018.4	251960.6	872.5	224446.4	1024.0
辻堂5丁目	150563.1	619	148702.8	611.4	148702.8	611.4	104681.1	411.5	148702.8	611.4
辻堂東海岸1丁目	252978.4	876	251818.1	872.0	251818.1	872.0	15.5	0.1	251818.1	872.0
鵜沼藤が谷4丁目	184179.4	724	102664.3	403.6	102664.3	403.6	118131.4	499.0	102664.3	403.6
鵜沼桜が岡2丁目	120370.8	433	118131.4	499.0	15.5	0.1	133160.6	304.4	0.0	0.0
鵜沼藤が谷1丁目	118131.4	499	50756.4	116.0	118131.4	499.0	205150.8	953.0	118131.4	499.0
片瀬山1丁目	141291.0	323	205150.8	953.0	65148.3	148.9	75951.9	271.6	50756.4	116.0
鵜沼海岸7丁目	205150.8	953	75767.8	270.9	205150.8	953.0	154414.0	355.4	205150.8	953.0
鵜沼松が岡5丁目	125010.2	447	146245.5	336.6	90844.8	324.8	12244.8	45.3	75767.8	270.9
辻堂西海岸1丁目	244610.9	563	12244.8	45.3	232817.6	535.9	199477.0	1631.6	146245.5	336.6
鵜沼藤が谷3丁目	157975.0	585	39385.8	322.2	37714.4	139.7	161353.4	738.8	12244.8	45.3
辻堂西海岸2丁目	221288.6	1810	68921.4	315.6	221288.6	1810.0	89204.0	325.8	205364.0	1679.7
辻堂東海岸2丁目	172546.1	790	82860.7	302.7	68921.4	315.6	92487.5	264.0	69203.3	316.8
鵜沼松が岡4丁目	195474.9	714	115.1	0.3	98927.2	361.3	86398.6	331.2	82860.7	302.7
片瀬山2丁目	92487.5	264	86398.6	331.2	662.5	1.9	101826.6	380.4	115.1	0.3
鵜沼藤が谷2丁目	139822.1	536	101472.3	379.1	139822.1	536.0	137215.3	661.0	86398.6	331.2
鵜沼松が岡3丁目	227543.1	850	0.0	0.0	101472.3	379.1	152102.2	554.8	101472.3	379.1
辻堂東海岸3丁目	137215.3	661	130517.7	628.7	130517.7	628.7	70188.2	135.0	130610.6	629.2
片瀬2丁目	247298.4	902	138117.0	503.8	246810.2	900.2	97360.0	226.4	138944.8	506.8
片瀬山5丁目	153860.7	296	10644.6	20.5	110415.9	212.4	72386.6	166.9	27987.0	53.8
鵜沼海岸4丁目	283826.5	660	97360.0	226.4	97360.0	226.4	160491.5	776.0	218572.6	508.3
鵜沼海岸5丁目	160491.5	776	160491.5	776.0	160491.5	776.0	79671.7	236.7	160491.5	776.0
鵜沼海岸3丁目	141047.4	682	133365.3	644.9	134058.3	648.2	134058.3	648.2	141047.4	682.0
辻堂西海岸3丁目	615324.3	555	134209.8	121.1	315612.4	284.7	220297.8	198.7	194432.1	175.4
鵜沼松が岡2丁目	172410.9	666	23032.7	89.0	54146.2	209.2	49882.7	192.7	23032.7	89.0
片瀬5丁目	182043.1	876	148347.6	713.9	182041.9	876.0	148347.6	713.9	148347.6	713.9
辻堂東海岸4丁目	233356.4	370	173610.7	275.3	173610.7	275.3	174810.1	277.2	203638.8	322.9
鵜沼松が岡1丁目	178388.3	523	0.0	0.0	138212.8	405.2	95813.6	280.9	0.0	0.0
鵜沼海岸2丁目	196753.2	900	153028.3	700.0	153028.3	700.0	153028.3	700.0	153783.7	703.4
鵜沼海岸1丁目	279242.2	657	64983.7	152.9	228724.3	538.1	228724.3	538.1	64983.7	152.9
片瀬4丁目	213551.6	812	144410.2	549.1	159304.1	605.7	157688.7	599.6	155441.8	591.0
片瀬目白山	117385.8	120	0.0	0.0	0.0	0.0	0.0	0.0	19044.7	19.5
片瀬3丁目	242405.7	709	93645.5	273.9	183397.9	536.4	137239.6	401.4	152023.7	444.6
片瀬海岸3丁目	270316.2	877	30238.6	98.1	165095.2	535.6	165095.2	535.6	30238.6	98.1
片瀬海岸1丁目	200303.9	1063	187318.8	994.1	195065.7	1035.2	190342.1	1010.1	187888.1	997.1
片瀬海岸2丁目	255948.9	651	249672.1	635.0	249672.1	635.0	249672.1	635.0	249672.1	635.0
江の島1丁目	233341.2	112	11249.0	5.4	11249.0	5.4	11249.0	5.4	11249.0	5.4
全世帯数	171981									
受取カバー世帯数			122431.0		137395.7		133215.4		128731.2	
受取カバー率			71.2%		79.9%		77.5%		74.9%	

付表4：茅ヶ崎市の各町丁目別受取カバー率

町丁目	面積	ヤマト運輸		佐川急便		日本郵便		
		世帯数	受取カバー面積	カバー世帯数	受取カバー面積	カバー世帯数	受取カバー面積	カバー世帯数
芹沢	2851982.0	783	203523.3	55.9	0.0	0.0	64004.3	17.6
行谷	757455.5	150	280614.7	55.6	0.0	0.0	280614.7	55.6
堤	3082520.0	2401	736367.8	573.6	524250.5	408.3	930334.2	724.6
下寺尾	1012879.0	399	39375.8	15.5	198964.7	78.4	201354.2	79.3
みずき3丁目	63458.0	185	59570.8	173.7	11058.4	32.2	11058.4	32.2
みずき2丁目	97771.7	320	92805.8	303.7	97759.9	320.0	97759.9	320.0
赤羽根	2234166.0	2496	566242.2	632.6	389240.6	434.9	507605.2	567.1
みずき1丁目	69296.5	190	10360.6	28.4	69272.8	189.9	69272.8	189.9
香川7丁目	92231.8	207	86229.8	193.5	85316.8	191.5	85316.8	191.5
みずき4丁目	82738.7	256	80205.0	248.2	3824.7	11.8	3824.7	11.8
香川5丁目	107373.2	299	35550.8	99.0	3523.8	9.8	3523.8	9.8
香川6丁目	156468.0	684	116027.0	507.2	22946.8	100.3	22946.8	100.3
甘沼	932986	2024	0.0	0.0	557944.2	1210.4	557944.2	1210.4
松風台	149163.6	600	8430.1	33.9	33079.5	133.1	33079.5	133.1
香川2丁目	168758.1	606	86665.1	311.2	13429.1	48.2	13429.1	48.2
香川4丁目	230340.7	1012	210967.5	926.9	0.0	0.0	0.0	0.0
香川3丁目	124084.2	500	124084.2	500.0	0.0	0.0	0.0	0.0
香川1丁目	231564.7	1037	71029.1	318.1	119871.5	536.8	119871.5	536.8
西久保	599984.5	686	247064.6	282.5	136695.0	156.3	136695.0	156.3
萩園	2075945.0	3734	617462.6	1110.6	73703.5	132.6	73703.5	132.6

西久保	185356.5	647	93860.3	327.6	94750.7	330.7	94750.7	330.7
鶴が台	291652.5	2491	161182.0	1376.7	63388.5	541.4	63388.5	541.4
高田1丁目	146741.5	484	55360.8	182.6	20009.9	66.0	20009.9	66.0
円蔵	497624.5	1558	321979.7	1008.1	270131.1	845.7	270131.1	845.7
円蔵2丁目	151788.9	761	135851.7	681.1	0.0	0.0	0.0	0.0
高田2丁目	110434.6	570	34539.9	178.3	1948.7	10.1	1948.7	10.1
室田1丁目	108063.4	271	105736.8	265.2	0.0	0.0	0.0	0.0
円蔵1丁目	209532.3	688	185923.9	610.5	95343.5	313.1	95343.5	313.1
松林3丁目	137830.4	414	128812.7	386.9	77821.0	308.1	0.0	0.0
菱沼1丁目	199028.0	788	182748.0	723.5	175355.4	580.3	142678.1	564.9
浜之郷	800165.3	2648	383360.5	1268.7	58266.2	181.2	175355.4	580.3
高田5丁目	59819.7	186	59819.7	186.0	112429.3	528.9	58266.2	181.2
菱沼3丁目	119886.4	564	119886.4	564.0	75941.6	382.4	112429.3	528.9
小和田3丁目	171387.8	863	155595.4	783.5	170991.9	707.5	75941.6	382.4
高田4丁目	172806.9	715	163368.4	675.9	63295.4	294.4	170991.9	707.5
室田2丁目	139865.6	597	71371.9	304.6	28983.4	186.5	8237.3	35.2
高田3丁目	102331.0	476	67154.8	312.4	37981.1	149.4	72709.9	338.2
平太夫新田	199697.5	216	8153.8	8.8	540243.7	2151.5	0.0	0.0
赤松町	243714.7	1568	198331.5	1276.0	493057.4	1715.9	28983.4	186.5
松林2丁目	139366.3	607	139366.3	607.0	79132.7	343.8	0.0	0.0
菱沼2丁目	163767.0	644	159118.7	625.7	34219.1	0.7	40273.2	158.4
矢畑	805035.6	3206	418710.9	1667.5	96658.3	334.5	540243.7	2151.5
室田3丁目	91860.7	307	91860.7	307.0	122515.2	622.0	384.2	1.3
小和田2丁目	126071.4	484	126071.4	484.0	2625.3	7.8	0.0	0.0
今宿	667775.6	2324	587794.1	2045.6	565.9	2.2	493057.4	1715.9
茅ヶ崎	92518.4	402	18692.3	81.2	161678.5	559.5	79132.7	343.8
茅ヶ崎3丁目	297571.6	6	0.0	0.0	0.0	0.0	34219.1	0.7
小和田1丁目	186019.6	790	165812.9	704.2	219323.1	275.8	0.0	0.0
本宿町	195928.0	678	195928.0	678.0	117910.0	510.1	96658.3	334.5
本村5丁目	173130.6	879	172142.0	874.0	79473.9	230.0	166764.5	846.7
本村3丁目	165652.3	490	165652.3	490.0	131166.0	701.8	13096.9	38.7
松林1丁目	122286.0	627	122285.9	627.0	99165.8	469.1	0.0	0.0
代官町	114349.6	453	95206.7	377.2	13568.3	56.1	565.9	2.2
本村4丁目	173674.6	601	117497.3	406.6	32141.1	173.9	161678.5	559.5
中島	1129192.0	1420	545359.9	685.8	144897.1	617.4	679736.8	854.8
下町屋3丁目	130822.5	566	106004.8	458.6	13477.0	70.1	117910.0	510.1
小桜町	162248.3	259	144304.7	230.4	158839.8	287.4	0.0	0.0
本村2丁目	181069.5	408	181069.5	408.0	151446.1	715.9	1460.8	3.3
茅ヶ崎2丁目	144782.9	419	50051.3	144.8	117263.3	420.7	79473.9	230.0
浜竹3丁目	137183.0	734	109034.8	583.4	1776.9	10.4	131166.0	701.8
浜竹2丁目	121128.3	573	68075.6	322.0	66335.2	305.6	99165.8	469.1
本村1丁目	127393.1	527	127393.1	527.0	219223.8	1089.5	45732.0	189.2
浜竹1丁目	146947.5	795	34146.9	184.7	127671.6	674.4	32141.1	173.9
出口町	175540.3	748	170015.6	724.5	12712.4	68.4	144897.1	617.4
ひばりが丘	147094.9	765	116121.2	603.9	111064.7	313.0	13477.0	70.1
茅ヶ崎1丁目	163024.9	295	47685.4	86.3	85234.4	22.8	158839.8	287.4
若松町	179942.8	1002	121314.4	675.5	58993.7	230.0	30592.0	170.3
元町	152951.0	723	152951.0	723.0	147992.4	809.0	151446.1	715.9
下町屋2丁目	122363.3	439	3142.9	11.3	117919.7	897.0	117263.3	420.7
旭が丘	137079.8	801	9750.9	57.0	0.0	0.0	1776.9	10.4
十間坂3丁目	138716.1	639	95243.2	438.7	0.0	0.0	66335.2	305.6
美住町	236224.5	1174	231122.7	1148.6	0.0	0.0	219223.8	1089.5
幸町	182505.0	964	182505.0	964.0	0.0	0.0	182505.0	964.0
浜竹4丁目	200105.3	1076	156719.9	842.7	0.0	0.0	12712.4	68.4
新栄町	111064.7	313	111064.7	313.0	0.0	0.0	111064.7	313.0
下町屋1丁目	224256.3	60	85840.6	23.0	0.0	0.0	170317.3	45.6
松浪1丁目	160547.5	626	93606.9	365.0	0.0	0.0	58993.7	230.0
東海岸北4丁目	232319.4	1270	180022.4	984.1	0.0	0.0	173426.3	948.1
十間坂1丁目	117919.7	897	101391.7	771.3	0.0	0.0	117919.7	897.0
東海岸北3丁目	148691.2	857	148691.2	857.0	0.0	0.0	148691.2	857.0
松が丘2丁目	263831.4	1163	161771.8	713.1	0.0	0.0	6573.5	29.0
松浪2丁目	185124.2	849	160208.8	734.7	143138.6	825.0	16489.0	75.6
松が丘1丁目	145617.1	753	138694.3	717.2	6573.5	29.0	0.0	0.0
十間坂2丁目	84991.7	450	84991.7	450.0	16489.0	75.6	44016.2	233.0
共恵1丁目	152301.0	988	152301.0	988.0	44016.2	233.0	151856.8	985.1
南湖1丁目	110029.6	333	70323.2	212.8	148997.7	966.6	6107.9	18.5
柳島2丁目	237977.0	676	24374.8	69.2	559.3	1.6	24934.1	70.8
平和町	142086.7	700	35812.2	176.4	4563.8	22.5	4563.8	22.5
柳島1丁目	137189.7	672	125145.2	613.0	17572.4	86.1	126313.4	618.7
東海岸北5丁目	199227.3	1104	121474.8	673.1	161278.7	893.7	161278.7	893.7
松尾	144182.5	451	144182.5	451.0	29226.5	91.4	144182.5	451.0
東海岸北2丁目	180512.5	1000	72069.1	399.2	180512.5	1000.0	180512.5	1000.0

東海岸北1丁目	90848.6	338	90702.8	337.5	83104.3	309.2	90848.6	338.0
南湖2丁目	141910.6	641	73538.8	332.2	41908.0	189.3	60943.6	275.3
中海岸1丁目	94021.4	577	94021.4	577.0	23875.1	146.5	94006.9	576.9
富士見町	176814.5	794	174754.8	784.8	0.0	0.0	0.0	0.0
常盤町	117765.4	527	117765.4	527.0	0.0	0.0	0.0	0.0
南湖3丁目	128336.6	646	128336.6	646.0	902.6	4.5	902.6	4.5
共患2丁目	87412.4	452	87412.3	452.0	50548.1	261.4	63122.6	326.4
浜見平	260725.9	2193	186811.3	1571.3	184238.7	1549.7	194643.0	1637.2
浜須賀	269320.4	1111	101847.6	420.1	0.0	0.0	0.0	0.0
南湖4丁目	218684.1	909	173337.4	720.5	2103.1	8.7	2103.1	8.7
緑が浜	128335.5	816	120919.3	768.8	0.0	0.0	0.0	0.0
東海岸南5丁目	105586.4	464	17346.7	76.2	22294.9	98.0	22294.9	98.0
東海岸南2丁目	173235.3	851	0.0	0.0	0.0	0.0	172532.9	847.5
東海岸南1丁目	165908.0	698	41783.0	175.8	172532.9	847.5	40514.7	170.5
南湖5丁目	180991.4	739	179358.3	732.3	27454.2	115.5	167975.3	685.9
汐見台	220534.6	281	130407.1	166.2	167975.3	685.9	0.0	0.0
中海岸4丁目	220793.6	1189	220793.6	1189.0	0.0	0.0	0.0	0.0
中海岸2丁目	99498.9	553	99498.8	553.0	0.0	0.0	24904.5	138.4
白浜町	362582.2	346	41373.2	39.5	0.0	0.0	0.0	0.0
菱沼海岸	192873.0	505	44094.9	115.5	36725.1	120.1	36725.1	120.1
中海岸3丁目	269598.8	555	183760.0	378.3	38629.4	82.8	38629.4	82.8
柳島海岸	191426.1	797	11355.0	47.3	7195.2	30.0	7195.2	30.0
南湖6丁目	256810.2	494	95047.4	182.8	14570.9	28.0	14570.9	28.0
南湖7丁目	138481.7	134	49410.7	47.8	29637.1	28.7	29637.1	28.7
全世帯数		93445						
受取カバー世帯数			57637.9		37219.8		32836.8	
受取カバー率			61.7%		39.8%		35.1%	

付表5：茅ヶ崎市の拡充案を含む各町丁目別受取カバー率

町丁目	面積	世帯数	全コンビニ		スーパー		ドラッグストア		ガソリンスタンド	
			受取カバー面積	カバー世帯数	受取カバー面積	カバー世帯数	受取カバー面積	カバー世帯数	受取カバー面積	カバー世帯数
芹沢	2851982.0	783	203523.3	55.9	203523.3	55.9	203523.3	55.9	203523.3	55.9
行谷	757455.5	150	280614.7	55.6	280614.7	55.6	280614.7	55.6	280614.7	55.6
堤	3082520.0	2401	1024856.2	798.3	1024856.2	798.3	1024856.2	798.3	1024856.2	798.3
下寺尾	1012879.0	399	238340.5	93.9	324649.5	127.9	258420.1	101.8	238340.5	93.9
みずき3丁目	63458.0	185	59575.6	173.7	63458.0	185.0	59575.6	173.7	59575.6	173.7
みずき2丁目	97771.7	320	97759.9	320.0	97771.7	320.0	97759.9	320.0	97759.9	320.0
赤羽根	2234166.0	2496	789460.0	882.0	791239.8	884.0	789479.7	882.0	789479.7	882.0
みずき1丁目	69296.5	190	69272.8	189.9	69272.8	189.9	69296.5	190.0	69272.8	189.9
香川	118548.0	0	0.0	0.0	91435.1	0.0	91435.1	0.0	91435.1	0.0
香川7丁目	92231.8	207	92231.8	207.0	92231.8	207.0	92231.8	207.0	92231.8	207.0
みずき4丁目	82738.7	256	80205.0	248.2	80205.0	248.2	80205.0	248.2	80205.0	248.2
香川5丁目	107373.2	299	39074.6	108.8	39074.6	108.8	45139.9	125.7	39074.6	108.8
香川6丁目	156468.0	684	135199.7	591.0	135199.7	591.0	138426.1	605.1	135199.7	591.0
甘沼	932986.0	2024	557944.2	1210.4	557944.2	1210.4	557944.2	1210.4	663072.5	1438.5
松風台	149163.6	600	41509.6	167.0	41509.6	167.0	41509.6	167.0	41509.6	167.0
香川2丁目	168758.1	606	100094.2	359.4	100097.6	359.4	100097.6	359.4	100094.2	359.4
香川4丁目	230340.7	1012	210967.5	926.9	210967.5	926.9	210967.5	926.9	210967.5	926.9
香川3丁目	124084.2	500	124084.2	500.0	124084.2	500.0	124084.2	500.0	124084.2	500.0
香川1丁目	231564.7	1037	229853.1	1029.3	230925.5	1034.1	230925.5	1034.1	229853.1	1029.3
西久保	599984.5	686	247064.6	282.5	247064.6	282.5	247064.6	282.5	247064.6	282.5
萩園	2075945.0	3734	620124.3	1115.4	1072658.0	1929.4	801014.3	1440.8	681078.8	1225.1
西久保	185356.5	647	146576.0	511.6	146576.0	511.6	146576.0	511.6	146576.0	511.6
鶴が台	291652.5	2491	291652.5	2491.0	291652.5	2491.0	291652.5	2491.0	291652.5	2491.0
円蔵	25244.0	0	0.0	0.0	25235.4	0.0	25244.0	0.0	25244.0	0.0
高田1丁目	146741.5	484	75370.7	248.6	124699.1	411.3	136148.3	449.1	136148.3	449.1
円蔵	497624.5	1558	334110.9	1046.1	340444.8	1065.9	419047.3	1312.0	375934.4	1177.0
円蔵2丁目	151788.9	761	139819.6	701.0	145889.3	731.4	145889.3	731.4	139819.6	701.0
高田2丁目	110434.6	570	34539.9	178.3	110434.6	570.0	82394.7	425.3	82394.7	425.3
室田1丁目	108063.4	271	105736.8	265.2	105804.3	265.3	108063.4	271.0	105736.8	265.2
円蔵1丁目	209532.3	688	197808.3	649.5	197808.3	649.5	197808.3	649.5	197808.3	649.5
松林3丁目	137830.4	414	128812.7	386.9	128812.7	386.9	128812.7	386.9	128812.7	386.9
菱沼1丁目	199028.0	788	182748.0	723.5	182812.8	723.8	182748.0	723.5	182748.0	723.5
浜之郷	800165.3	2648	504457.4	1669.4	550436.1	1821.6	548397.9	1814.8	504457.4	1669.4
高田5丁目	59819.7	186	59819.7	186.0	59819.7	186.0	59819.7	186.0	59819.7	186.0
菱沼3丁目	119886.4	564	119886.4	564.0	119886.4	564.0	119886.4	564.0	119886.4	564.0
小和田3丁目	171387.8	863	155595.4	783.5	155595.4	783.5	155595.4	783.5	155595.4	783.5
高田4丁目	172806.9	715	170996.4	707.5	172806.9	715.0	172806.9	715.0	172806.9	715.0
室田2丁目	139865.6	597	71371.9	304.6	104285.3	445.1	74193.9	316.7	71371.9	304.6
高田3丁目	102331.0	476	72709.9	338.2	90682.0	421.8	79360.1	369.1	79360.1	369.1
平太夫新田	199697.5	216	8153.8	8.8	31748.6	34.3	31748.6	34.3	31748.6	34.3
赤松町	243714.7	1568	198331.5	1276.0	210744.1	1355.9	224608.3	1445.1	224608.3	1445.1
松林2丁目	139366.3	607	139366.3	607.0	139366.3	607.0	139366.3	607.0	139366.3	607.0
菱沼2丁目	163767.0	644	159118.7	625.7	163767.0	644.0	159118.7	625.7	159118.7	625.7
矢畑	805035.6	3206	654191.0	2605.3	701648.5	2794.3	768271.0	3059.6	754178.1	3003.5
室田3丁目	91860.7	307	91860.7	307.0	91860.7	307.0	91860.7	307.0	91860.7	307.0
小和田2丁目	126071.4	484	126071.4	484.0	126071.4	484.0	126071.4	484.0	126071.4	484.0

今宿	667775.6	2324	661240.9	2301.3	661240.9	2301.3	664437.1	2312.4	661240.9	2301.3
茅ヶ崎	92518.4	402	79132.7	343.8	79132.7	343.8	79132.7	343.8	87953.8	382.2
茅ヶ崎3丁目	297571.6	6	34219.1	0.7	197006.2	4.0	49146.7	1.0	236763.0	4.8
小和田1丁目	186019.6	790	165812.9	704.2	186018.5	790.0	165812.9	704.2	165812.9	704.2
本宿町	195928.0	678	195928.0	678.0	195928.0	678.0	195928.0	678.0	195928.0	678.0
本村5丁目	173130.6	879	173130.6	879.0	173130.6	879.0	173130.6	879.0	173130.6	879.0
本村3丁目	165652.3	490	165652.3	490.0	165652.3	490.0	165652.3	490.0	165652.3	490.0
松林1丁目	122286.0	627	122285.9	627.0	122285.9	627.0	122285.9	627.0	122285.9	627.0
代官町	114349.6	453	95206.7	377.2	113829.2	450.9	95206.7	377.2	95206.7	377.2
本村4丁目	173674.6	601	173674.6	601.0	173674.6	601.0	173674.6	601.0	173674.6	601.0
中島	1129192.0	1420	679736.8	854.8	679736.8	854.8	679826.3	854.9	710300.8	893.2
下町屋3丁目	130822.5	566	130822.5	566.0	130822.5	566.0	130822.5	566.0	130822.5	566.0
小桜町	162248.3	259	144304.7	230.4	159624.9	254.8	144304.7	230.4	144304.7	230.4
本村2丁目	181069.5	408	181069.5	408.0	181069.5	408.0	181069.5	408.0	181069.5	408.0
茅ヶ崎2丁目	144782.9	419	82693.1	239.3	144782.9	419.0	86655.3	250.8	144501.1	418.2
浜竹3丁目	137183.0	734	131166.0	701.8	131167.0	701.8	131371.4	702.9	131166.0	701.8
浜竹2丁目	121128.3	573	99165.8	469.1	121128.3	573.0	99165.8	469.1	99165.8	469.1
本村1丁目	127393.1	527	127393.1	527.0	127393.1	527.0	127393.1	527.0	127393.1	527.0
浜竹1丁目	146947.5	795	35176.7	190.3	146947.5	795.0	35176.7	190.3	35176.7	190.3
出口町	175540.3	748	170015.6	724.5	175540.3	748.0	170015.6	724.5	170015.6	724.5
ひばりが丘	147094.9	765	116121.2	603.9	116121.2	603.9	116121.2	603.9	140951.3	733.0
茅ヶ崎1丁目	163024.9	295	158839.8	287.4	163024.9	295.0	161252.1	291.8	163024.9	295.0
若松町	179942.8	1002	121314.4	675.5	121314.4	675.5	136135.5	758.1	122688.3	683.2
元町	152951.0	723	152951.0	723.0	152951.0	723.0	152951.0	723.0	152951.0	723.0
下町屋2丁目	122363.3	439	117645.8	422.1	117645.8	422.1	122363.3	439.0	117645.8	422.1
旭が丘	137079.8	801	9750.9	57.0	9750.9	57.0	86296.1	504.3	9750.9	57.0
十間坂3丁目	138716.1	639	123840.4	570.5	138716.1	639.0	138716.1	639.0	137389.5	632.9
美住町	236224.5	1174	231122.7	1148.6	231122.7	1148.6	231122.7	1148.6	231122.7	1148.6
幸町	182505.0	964	182505.0	964.0	182505.0	964.0	182505.0	964.0	182505.0	964.0
浜竹4丁目	200105.3	1076	167981.6	903.3	177392.7	953.9	168239.8	904.7	167981.6	903.3
新栄町	111064.7	313	111064.7	313.0	111064.7	313.0	111064.7	313.0	111064.7	313.0
下町屋1丁目	224256.3	60	170317.3	45.6	170317.3	45.6	223986.4	59.9	170317.3	45.6
松浪1丁目	160547.5	626	93685.6	365.3	157461.8	614.0	93685.6	365.3	93685.6	365.3
東海岸北4丁目	232319.4	1270	197633.2	1080.4	197633.2	1080.4	232319.4	1270.0	197633.2	1080.4
十間坂1丁目	117919.7	897	117919.7	897.0	117919.7	897.0	117919.7	897.0	117919.7	897.0
東海岸北3丁目	148691.2	857	148691.2	857.0	148691.2	857.0	148691.2	857.0	148691.2	857.0
松が丘2丁目	263831.4	1163	161771.8	713.1	202414.6	892.3	237391.1	1046.4	161771.8	713.1
松浪2丁目	185124.2	849	160208.8	734.7	164830.6	755.9	163492.7	749.8	160208.8	734.7
松が丘1丁目	145617.1	753	138694.3	717.2	138694.3	717.2	145617.1	753.0	138694.3	717.2
十間坂2丁目	84991.7	450	84991.7	450.0	84991.7	450.0	84991.7	450.0	84991.7	450.0
共恵1丁目	152301.0	988	152301.0	988.0	152301.0	988.0	152301.0	988.0	152301.0	988.0
南湖1丁目	110029.6	333	70323.2	212.8	70323.2	212.8	109907.2	332.6	70323.2	212.8
柳島2丁目	237977.0	676	24934.1	70.8	30051.9	85.4	30856.3	87.7	51189.7	145.4
平和町	142086.7	700	35812.2	176.4	114122.8	562.2	90942.3	448.0	35812.2	176.4
柳島1丁目	137189.7	672	126313.4	618.7	132105.3	647.1	132105.3	647.1	128007.9	627.0
東海岸北5丁目	199227.3	1104	198876.3	1102.1	198876.3	1102.1	199227.3	1104.0	198876.3	1102.1
松尾	144182.5	451	144182.5	451.0	144182.5	451.0	144182.5	451.0	144182.5	451.0
東海岸北2丁目	180512.5	1000	180512.5	1000.0	180512.5	1000.0	180512.5	1000.0	180512.5	1000.0
東海岸北1丁目	90848.6	338	90848.6	338.0	90848.6	338.0	90848.6	338.0	90848.6	338.0
南湖2丁目	141910.6	641	84806.4	383.1	84806.4	383.1	120831.3	545.8	84806.4	383.1
中海岸1丁目	94021.4	577	94021.4	577.0	94021.4	577.0	94021.4	577.0	94021.4	577.0
富士見町	176814.5	794	174754.8	784.8	174754.8	784.8	174754.8	784.8	174754.8	784.8
常盤町	117765.4	527	117765.4	527.0	117765.4	527.0	117765.4	527.0	117765.4	527.0
南湖3丁目	128336.6	646	128336.6	646.0	128336.6	646.0	128336.6	646.0	128336.6	646.0
共恵2丁目	87412.4	452	87412.3	452.0	87412.3	452.0	87412.3	452.0	87412.3	452.0
浜見平	260725.9	2193	194972.1	1639.9	260377.5	2190.1	260377.5	2190.1	259176.6	2180.0
浜須賀	269320.4	1111	101847.6	420.1	173005.8	713.7	150459.1	620.7	101847.6	420.1
柳島	701914.7	111	0.0	0.0	0.0	0.0	0.0	0.0	417923.7	66.1
南湖4丁目	218684.1	909	173337.4	720.5	173337.4	720.5	173337.4	720.5	173337.4	720.5
緑が浜	128335.5	816	120919.3	768.8	120919.3	768.8	120919.3	768.8	120919.3	768.8
東海岸南5丁目	105586.4	464	39628.2	174.1	39628.2	174.1	39628.2	174.1	39628.2	174.1
東海岸南2丁目	173235.3	851	172532.9	847.5	172532.9	847.5	172532.9	847.5	172532.9	847.5
東海岸南1丁目	165908.0	698	61905.9	260.4	88839.2	373.8	67045.6	282.1	61905.9	260.4
南湖5丁目	180991.4	739	179358.3	732.3	179358.3	732.3	179358.3	732.3	179358.3	732.3
汐見台	220534.6	281	130407.1	166.2	130407.1	166.2	130407.1	166.2	134092.0	170.9
中海岸4丁目	220793.6	1189	220793.6	1189.0	220793.6	1189.0	220793.6	1189.0	220793.6	1189.0
中海岸2丁目	99498.9	553	99498.8	553.0	99498.8	553.0	99498.8	553.0	99498.8	553.0
白浜町	362582.2	346	41373.2	39.5	134757.3	128.6	146829.7	140.1	41373.2	39.5
菱沼海岸	192873.0	505	44094.9	115.5	44094.9	115.5	44189.4	115.7	44094.9	115.5
東海岸南3丁目	142849.9	467	36725.1	120.1	47303.9	154.6	36725.1	120.1	36725.1	120.1
中海岸3丁目	269598.8	555	183760.0	378.3	183760.0	378.3	183760.0	378.3	183760.0	378.3
東海岸南4丁目	221096.8	474	38629.4	82.8	38629.4	82.8	38629.4	82.8	38629.4	82.8
柳島海岸	191426.1	797	11355.0	47.3	74310.6	309.4	74310.6	309.4	147442.0	613.9
南湖6丁目	256810.2	494	95047.4	182.8	95047.4	182.8	95047.4	182.8	96571.4	185.8
南湖7丁目	138481.7	134	49410.7	47.8	75871.4	73.4	75871.4	73.4	98768.9	95.6
全世帯数	93445									
受取カバー世帯数			68239.5	73879.1			73198.5		71785.6	
受取カバー率			73.0%	79.1%			78.3%		76.8%	

付表6：栄区の各町丁目別受取カバー率

ヤマト運輸

佐川急便

日本郵便

町丁目	面積	世帯数	受取カバー面積	カバー世帯数	受取カバー面積	カバー世帯数	受取カバー面積	カバー世帯数
長沼町	526497.1	2027	421123.7	1621.3	428578.8	1650.0	462811.7	1781.8
桂台北	128019.8	405	25287.1	80.0	0.0	0.0	0.0	0.0
庄戸三丁目	200625.2	337	10818.3	18.2	10236.2	17.2	10236.2	17.2
小菅ヶ谷町	758.9	0	758.9	0.0	0.0	0.0	0.0	0.0
長倉町	99734.1	210	98072.0	206.5	28549.2	60.1	28549.2	60.1
桂台南二丁目	214549.5	617	59548.9	171.3	0.0	0.0	0.0	0.0
鍛冶ヶ谷二丁目	301020.8	1381	199946.7	917.3	0.0	0.0	199946.7	917.3
元大橋一丁目	147120.1	844	29899.6	171.5	0.0	0.0	29899.6	171.5
小菅ヶ谷三丁目	349781.8	1434	17233.3	70.7	214255.6	878.4	214255.6	878.4
公田町	579941.9	1785	65075.4	200.3	0.0	0.0	65075.4	200.3
笠間三丁目	368944.9	3227	312810.7	2736.0	0.0	0.0	130075.7	1137.7
亀井町	146432.1	499	28582.3	97.4	57997.3	197.6	57997.3	197.6
中野町	262600.1	806	221302.0	679.2	83840.0	257.3	237639.5	729.4
本郷台三丁目	136224.6	653	101399.0	486.1	202.4	1.0	202.4	1.0
鍛冶ヶ谷町	2303.3	0	1832.2	0.0	2303.3	0.0	2303.3	0.0
鍛冶ヶ谷町	4236.5	0	1955.4	0.0	4236.5	0.0	4236.5	0.0
鍛冶ヶ谷町	144114.9	547	32636.7	123.9	29975.2	131.0	1533.9	5.8
飯島町	789915.4	3451	274310.1	1198.4	0.0	0.0	35483.7	155.0
柏陽	152411.9	459	86812.2	261.4	38419.4	115.7	103997.8	313.2
庄戸一丁目	186562.0	245	36564.0	48.0	30059.0	39.5	30059.0	39.5
桂台中	124857.1	243	124857.1	243.0	0.0	0.0	0.0	0.0
笠間五丁目	223764.6	1281	158641.9	908.2	0.0	0.0	11200.4	64.1
笠間町	13471.8	0	13471.8	0.0	0.0	0.0	0.0	0.0
小菅ヶ谷一丁目	330523.0	2319	92543.5	649.3	197037.7	1382.4	197037.7	1382.4
桂町	375704.2	2191	256049.6	1493.2	69171.9	403.4	276142.4	1610.4
庄戸五丁目	161180.8	280	95386.4	165.7	21783.5	37.8	21783.5	37.8
本郷台一丁目	132718.4	370	0.0	0.0	127961.9	356.7	9341.2	42.5
桂台西一丁目	170603.3	777	9341.2	42.5	0.0	0.0	127961.9	356.7
若竹町	161370.3	800	73511.0	364.4	48230.9	239.1	48230.9	239.1
笠間一丁目	115996.5	631	115649.1	629.1	0.0	0.0	115649.1	629.1
小山台一丁目	137463.6	357	136752.9	355.2	0.0	0.0	0.0	0.0
野七里一丁目	286442.2	1316	167756.8	770.7	142050.7	652.6	142050.7	652.6
尾月	110089.5	405	27470.9	101.1	87.4	0.3	87.4	0.3
笠間四丁目	159065.1	742	132308.6	617.2	0.0	0.0	0.0	0.0
桂台東	137578.3	643	49046.7	229.2	0.0	0.0	0.0	0.0
公田町	610991.3	333	52874.5	28.8	0.0	0.0	0.0	0.0
上郷町	523912.6	1506	346127.9	995.0	229140.4	658.7	229140.4	658.7
本郷台四丁目	159049.1	427	6760.8	18.2	9348.6	25.1	9348.6	25.1
小山台二丁目	177650.0	591	151648.4	504.5	5.1	0.0	5.1	0.0
野七里二丁目	158099.9	219	24995.5	34.6	0.0	0.0	0.0	0.0
笠間二丁目	257735.1	1131	255850.8	1122.7	0.0	0.0	179067.9	785.8
本郷台二丁目	114478.3	367	29199.0	93.6	1640.3	5.3	1640.3	5.3
桂台西二丁目	160854.7	511	53583.1	170.2	0.0	0.0	0.0	0.0
庄戸四丁目	122004.1	216	121701.3	215.5	122004.1	216.0	122004.1	216.0
小菅ヶ谷二丁目	313358.5	1367	148685.8	648.6	111596.1	486.8	111596.1	486.8
上之町	240223.2	793	238876.7	788.6	15186.8	50.1	15186.8	50.1
小菅ヶ谷四丁目	406019.4	804	73959.6	146.5	107267.4	212.4	107267.4	212.4
犬山町	325767.2	1118	186919.0	641.5	0.0	0.0	0.0	0.0
飯島町	831581.9	2339	597006.0	1679.2	44.3	0.1	11108.3	31.2
上郷町	3074644.7	699	306526.4	69.7	124557.7	28.3	124557.7	28.3
公田町	783.7	0	783.7	0.0	0.0	0.0	783.7	0.0
公田町	496770.3	2130	286559.8	1228.7	0.0	0.0	286559.8	1228.7
元大橋二丁目	104912.5	510	75267.2	365.9	45714.2	222.2	82005.0	398.6
長尾台町	389121.3	951	39182.0	95.8	0.0	0.0	14486.9	35.4
桂台南一丁目	145788.2	366	129354.7	324.7	0.0	0.0	0.0	0.0
鍛冶ヶ谷一丁目	228980.3	819	219066.4	783.5	22877.2	81.8	219066.4	783.5
全世帯数		50853						
受取カバー世帯数			25612.0		8407.2		16567.1	
受取カバー率			50.4%		16.5%		32.6%	

付表7：栄区の拡充案を含む各町丁目別受取カバー率

町丁目	面積	世帯数	全コンビニ		スーパー		ドラッグストア		ガソリンスタンド	
			受取カバー面積	カバー世帯数	受取カバー面積	カバー世帯数	受取カバー面積	カバー世帯数	受取カバー面積	カバー世帯数
長沼町	526497.1	2027	466290.8	1795.2	471640.4	1815.8	466290.8	1795.2	508392.7	1957.3
桂台北	128019.8	405	25287.1	80.0	49632.7	157.0	49632.7	157.0	25287.1	80.0
庄戸三丁目	200625.2	337	14622.9	24.6	14622.9	24.6	14622.9	24.6	14622.9	24.6
小菅ヶ谷町	758.9	0	758.9	0.0	758.9	0.0	758.9	0.0	758.9	0.0
長倉町	99734.1	210	98072.0	206.5	98072.0	206.5	98072.0	206.5	99734.1	210.0
桂台南二丁目	214549.5	617	117247.1	337.2	123916.5	356.4	117247.1	337.2	117247.1	337.2
鍛冶ヶ谷二丁目	301020.8	1381	199946.7	917.3	264716.7	1214.4	222434.9	1020.5	222434.9	1020.5
元大橋一丁目	147120.1	844	29899.6	171.5	147120.1	844.0	87834.8	503.9	99228.4	569.3
小菅ヶ谷三丁目	349781.8	1434	231488.9	949.0	258467.2	1059.6	231488.9	949.0	231846.6	950.5
公田町	579941.9	1785	234467.2	721.7	234467.2	721.7	234467.2	721.7	234467.2	721.7
笠間三丁目	368944.9	3227	312810.7	2736.0	312810.7	2736.0	312810.7	2736.0	312810.7	2736.0
亀井町	146432.1	499	58101.1	198.0	58101.1	198.0	58257.9	198.5	58101.1	198.0
中野町	262600.1	806	237639.5	729.4	237639.5	729.4	247175.9	758.7	237639.5	729.4
本郷台三丁目	136224.6	653	101601.5	487.0	101601.5	487.0	101601.5	487.0	109117.1	523.1
鍛冶ヶ谷町	2303.3	0	2303.3	0.0	2303.3	0.0	2303.3	0.0	2303.3	0.0
鍛冶ヶ谷町	4236.5	0	4236.5	0.0	4236.5	0.0	4236.5	0.0	4236.5	0.0
鍛冶ヶ谷町	144114.9	547	32636.7	123.9	32636.7	123.9	32636.7	123.9	32636.7	123.9

飯島町	789915.4	3451	302592.7	1322.0	302592.7	1322.0	302592.7	1322.0	302592.7	1322.0
柏陽	152411.9	459	103997.8	313.2	151871.1	457.4	103997.8	313.2	103997.8	313.2
庄戸一丁目	186562.0	245	42552.5	55.9	42552.5	55.9	42552.5	55.9	65707.7	86.3
桂台中	124857.1	243	124857.1	243.0	124857.1	243.0	124857.1	243.0	124857.1	243.0
笠間五丁目	223764.6	1281	158641.9	908.2	168800.2	966.3	158641.9	908.2	158641.9	908.2
笠間町	13471.8	0	13471.8	0.0	13471.8	0.0	13471.8	0.0	13471.8	0.0
小菅ヶ谷一丁目	330523.0	2319	286669.2	2011.3	330171.2	2316.5	329802.4	2313.9	286669.2	2011.3
桂町	375704.2	2191	313068.2	1825.7	354557.8	2067.7	334272.0	1949.4	313068.2	1825.7
庄戸五丁目	161180.8	280	95386.4	165.7	95386.4	165.7	95386.4	165.7	95386.4	165.7
桂台西一丁目	170603.3	777	9341.2	42.5	9341.2	42.5	9341.2	42.5	9341.2	42.5
本郷台一丁目	132718.4	370	127961.9	356.7	127961.9	356.7	127961.9	356.7	132718.4	370.0
若竹町	161370.3	800	73511.0	364.4	126588.8	627.6	74113.9	367.4	73511.0	364.4
笠間一丁目	115996.5	631	115996.5	631.0	115996.5	631.0	115996.5	631.0	115996.5	631.0
小山台一丁目	137463.6	357	136752.9	355.2	136752.9	355.2	136752.9	355.2	136752.9	355.2
野七里一丁目	286442.2	1316	179601.3	825.1	283012.7	1300.2	179601.3	825.1	179601.3	825.1
尾月	110089.5	405	27470.9	101.1	48384.0	178.0	27470.9	101.1	27470.9	101.1
笠間四丁目	159065.1	742	132308.6	617.2	132308.6	617.2	132308.6	617.2	132308.6	617.2
桂台東	137578.3	643	72125.6	337.1	77682.5	363.1	77682.5	363.1	72125.6	337.1
公田町	610991.3	333	52874.5	28.8	52874.5	28.8	52874.5	28.8	52874.5	28.8
上郷町	523912.6	1506	395453.5	1136.7	437129.6	1256.5	400333.8	1150.8	395453.5	1136.7
本郷台四丁目	159049.1	427	16109.4	43.2	16109.4	43.2	16109.4	43.2	34222.4	91.9
小山台二丁目	177650.0	591	151653.5	504.5	151653.5	504.5	151653.5	504.5	151653.5	504.5
野七里二丁目	158099.9	219	24995.5	34.6	66767.0	92.5	24995.5	34.6	61921.2	85.8
笠間二丁目	257735.1	1131	255850.8	1122.7	255850.8	1122.7	255850.8	1122.7	255850.8	1122.7
東上郷町	255645.7	999	0.0	0.0	1806.7	7.1	0.0	0.0	81918.7	320.1
本郷台二丁目	114478.3	367	30839.2	98.9	30839.2	98.9	41644.9	133.5	77133.3	247.3
桂台西二丁目	160854.7	511	53583.1	170.2	62089.4	197.2	62089.4	197.2	53583.1	170.2
田谷町	1036139.3	572	258367.4	142.6	258367.4	142.6	258367.4	142.6	258367.4	142.6
庄戸四丁目	122004.1	216	122004.1	216.0	122004.1	216.0	122004.1	216.0	122004.1	216.0
小菅ヶ谷二丁目	313358.5	1367	260281.9	1135.5	276479.7	1206.1	298988.8	1304.3	262886.0	1146.8
上之町	240223.2	793	238876.7	788.6	240223.2	793.0	238876.7	788.6	240223.2	793.0
小菅ヶ谷四丁目	406019.4	804	181227.0	358.9	181227.0	358.9	181227.0	358.9	181227.0	358.9
犬山町	325767.2	1118	315557.0	1083.0	315557.0	1083.0	315557.0	1083.0	315557.0	1083.0
飯島町	831581.9	2339	597006.0	1679.2	600330.0	1688.6	627704.0	1765.6	612815.4	1723.7
上郷町	3074644.7	699	306526.4	69.7	690174.8	156.9	306526.4	69.7	871861.7	198.2
公田町	783.7	0	783.7	0.0	783.7	0.0	783.7	0.0	783.7	0.0
公田町	496770.3	2130	306160.3	1312.7	306160.3	1312.7	306160.3	1312.7	306160.3	1312.7
元大橋二丁目	104912.5	510	82345.3	400.3	100816.0	490.1	87833.1	427.0	91951.3	447.0
長尾台町	389121.3	951	39182.0	95.8	39182.0	95.8	39182.0	95.8	39182.0	95.8
桂台南一丁目	145788.2	366	145788.2	366.0	145788.2	366.0	145788.2	366.0	145788.2	366.0
鍛冶ヶ谷一丁目	228980.3	819	219066.4	783.5	228980.3	819.0	228980.3	819.0	228980.3	819.0
全世帯数		50853								
受取カバー世帯数			31524.1		34820.4		32914.7		32914.7	
受取カバー率			62.0%		68.5%		64.7%		64.7%	